

ОПИСАНИЕ МЕСТОПОЛОЖЕНИЯ ГРАНИЦ

Публичный сервитут для использования земель и земельных участков в целях эксплуатации магистрального нефтепровода федерального значения " Магистральный нефтепровод "Чернушка-Калтасы" Арланское НУ"

(наименование объекта, местоположение границ которого описано)

Сведения об объекте

№ п/п	Характеристики объекта	Описание характеристик
1	2	3
1	Местоположение объекта	Российская Федерация, Республика Башкортостан, Калтасинский район, с/п Кельтеевский сельсовет, с/п Нижнекачмашевский сельсовет, с/п Тюльдинский сельсовет, с/п Калтасинский сельсовет, с/п Краснохолмский сельсовет, с/п Новокильбахтинский сельсовет, Янаульский район, с/п Ижболдинский сельсовет, с/п Орловский сельсовет, с/п Староваряшский сельсовет, с/п Месягутовский сельсовет, с/п Ямадинский сельсовет, Татышлинский район, с/п Шулгановский сельсовет, с/п Кудашевский сельсовет, с/п Кайпановский сельсовет, с/п Бадряшевский сельсовет.
2	Площадь объекта ± величина погрешности определения площади ($P \pm \Delta P$)	5607880±829 кв.м
3	Иные характеристики объекта	<p>Публичный сервитут для использования земель и земельных участков в целях эксплуатации магистрального нефтепровода федерального значения «Магистральный нефтепровод «Чернушка-Калтасы» Арланское НУ».</p> <p>В соответствии с п.8 ст.39.43 ЗК РФ публичный сервитут считается установленным со дня внесения сведений о нем в Единый государственный реестр недвижимости.</p> <p>Обладатель публичного сервитута: Акционерное общество «Транснефть – Урал», ИНН 0278039018, ОГРН 1020203226230, находящегося по адресу: 450008, Республика Башкортостан, г. Уфа, ул. Крупской, д.10, тел.+7 (347) 279-23-67, +7 (347) 279-23-39, +7 (347) 279-21-20, +7 (347) 279-23-35. Адрес электронной почты: tnural@ufa.transneft.ru.</p> <p>Срок публичного сервитута составляет 49 лет.</p>

ОПИСАНИЕ МЕСТОПОЛОЖЕНИЯ ГРАНИЦ

Публичный сервитут для использования земель и земельных участков в целях эксплуатации магистрального нефтепровода федерального значения "Магистральный нефтепровод "Чернушка-Калтасы" Арланское НУ"

(наименование объекта, местоположение границ которого описано)

Сведения о местоположении границ объекта

1. Система координат *МСК-02 зона 1*

2. Сведения о характерных точках границ объекта

Обозначение характерных точек границ	Координаты, м		Метод определения координат характерной точки	Средняя квадратическая погрешность положения характерной точки (M _t), м	Описание обозначения точки на местности (при наличии)
	X	Y			
1	2	3	4	5	6
1	797849,11	1268425,74	Аналитический метод	0,10	—
2	797849,87	1268425,77	Аналитический метод	0,10	—
3	797852,89	1268426,00	Аналитический метод	0,10	—
4	797855,22	1268426,46	Аналитический метод	0,10	—
5	797858,01	1268427,88	Аналитический метод	0,10	—
6	797860,22	1268430,09	Аналитический метод	0,10	—
7	797861,64	1268432,88	Аналитический метод	0,10	—
8	797862,13	1268435,97	Аналитический метод	0,10	—
9	797862,10	1268436,68	Аналитический метод	0,10	—
10	797861,95	1268438,79	Аналитический метод	0,10	—
11	797861,49	1268441,17	Аналитический метод	0,10	—
12	797860,07	1268443,96	Аналитический метод	0,10	—
13	797857,86	1268446,17	Аналитический метод	0,10	—
14	797855,07	1268447,59	Аналитический метод	0,10	—
15	797851,98	1268448,08	Аналитический метод	0,10	—
16	797851,22	1268448,05	Аналитический метод	0,10	—
17	797848,38	1268447,84	Аналитический метод	0,10	—
18	797851,54	1268454,02	Аналитический метод	0,10	—
19	797852,54	1268458,46	Аналитический метод	0,10	—
20	797856,01	1268484,59	Аналитический метод	0,10	—
21	797856,09	1268485,26	Аналитический метод	0,10	—
22	797880,95	1268721,38	Аналитический метод	0,10	—
23	797881,03	1268722,24	Аналитический метод	0,10	—
24	797890,07	1268850,13	Аналитический метод	0,10	—
25	797890,09	1268850,56	Аналитический метод	0,10	—
26	797890,37	1268855,81	Аналитический метод	0,10	—
27	797891,78	1268881,90	Аналитический метод	0,10	—
28	797916,01	1269331,01	Аналитический метод	0,10	—
29	797916,05	1269332,04	Аналитический метод	0,10	—
30	797916,39	1269358,99	Аналитический метод	0,10	—
31	797920,97	1269722,39	Аналитический метод	0,10	—
32	797920,97	1269722,70	Аналитический метод	0,10	—
33	797920,88	1269724,83	Аналитический метод	0,10	—
34	797915,68	1269785,51	Аналитический метод	0,10	—
35	797915,46	1269787,28	Аналитический метод	0,10	—
36	797884,87	1269981,05	Аналитический метод	0,10	—
37	797897,98	1270064,63	Аналитический метод	0,10	—
38	797932,43	1270209,32	Аналитический метод	0,10	—
39	797932,50	1270209,60	Аналитический метод	0,10	—
40	798089,24	1270903,84	Аналитический метод	0,10	—
41	798089,32	1270904,23	Аналитический метод	0,10	—
42	798258,93	1271715,19	Аналитический метод	0,10	—
43	798259,31	1271717,56	Аналитический метод	0,10	—
44	798300,63	1272091,03	Аналитический метод	0,10	—
45	798300,72	1272091,99	Аналитический метод	0,10	—
46	798336,09	1272583,42	Аналитический метод	0,10	—

ОПИСАНИЕ МЕСТОПОЛОЖЕНИЯ ГРАНИЦ

Публичный сервитут для использования земель и земельных участков в целях эксплуатации магистрального нефтепровода федерального значения "Магистральный нефтепровод "Чернушка-Калтасы" Арланское НУ"

(наименование объекта, местоположение границ которого описано)

Сведения о местоположении границ объекта

1	2	3	4	5	6
47	798364,90	1272683,44	Аналитический метод	0,10	—
48	798364,91	1272683,46	Аналитический метод	0,10	—
49	798404,90	1272822,74	Аналитический метод	0,10	—
50	798625,16	1273432,27	Аналитический метод	0,10	—
51	798625,43	1273433,04	Аналитический метод	0,10	—
52	798625,49	1273433,23	Аналитический метод	0,10	—
53	798711,49	1273705,10	Аналитический метод	0,10	—
54	798711,87	1273706,44	Аналитический метод	0,10	—
55	798811,74	1274096,21	Аналитический метод	0,10	—
56	798812,01	1274097,41	Аналитический метод	0,10	—
57	798825,88	1274165,37	Аналитический метод	0,10	—
58	798825,97	1274165,82	Аналитический метод	0,10	—
59	798839,35	1274238,11	Аналитический метод	0,10	—
60	798862,96	1274362,06	Аналитический метод	0,10	—
61	798862,96	1274362,07	Аналитический метод	0,10	—
62	798869,61	1274397,01	Аналитический метод	0,10	—
63	798873,03	1274414,96	Аналитический метод	0,10	—
64	798976,90	1274876,14	Аналитический метод	0,10	—
65	799035,08	1275106,07	Аналитический метод	0,10	—
66	799035,26	1275106,85	Аналитический метод	0,10	—
67	799124,03	1275511,87	Аналитический метод	0,10	—
68	799294,64	1276288,64	Аналитический метод	0,10	—
69	799404,22	1276787,98	Аналитический метод	0,10	—
70	799404,38	1276788,78	Аналитический метод	0,10	—
71	799422,96	1276888,88	Аналитический метод	0,10	—
72	799427,23	1276892,57	Аналитический метод	0,10	—
73	799471,37	1276930,18	Аналитический метод	0,10	—
74	799472,97	1276931,91	Аналитический метод	0,10	—
75	799474,39	1276934,70	Аналитический метод	0,10	—
76	799474,88	1276937,79	Аналитический метод	0,10	—
77	799474,70	1276939,68	Аналитический метод	0,10	—
78	799461,78	1277006,96	Аналитический метод	0,10	—
79	799461,47	1277008,16	Аналитический метод	0,10	—
80	799460,05	1277010,95	Аналитический метод	0,10	—
81	799457,84	1277013,16	Аналитический метод	0,10	—
82	799455,05	1277014,58	Аналитический метод	0,10	—
83	799454,40	1277014,77	Аналитический метод	0,10	—
84	799446,68	1277016,71	Аналитический метод	0,10	—
85	799454,27	1277057,61	Аналитический метод	0,10	—
86	799523,56	1277390,24	Аналитический метод	0,10	—
87	799524,00	1277393,20	Аналитический метод	0,10	—
88	799539,06	1277568,42	Аналитический метод	0,10	—
89	799545,22	1277590,55	Аналитический метод	0,10	—
90	799545,23	1277590,56	Аналитический метод	0,10	—
91	799552,00	1277614,94	Аналитический метод	0,10	—
92	799575,31	1277698,67	Аналитический метод	0,10	—
93	799646,53	1277849,32	Аналитический метод	0,10	—
94	799647,71	1277852,28	Аналитический метод	0,10	—
95	799648,33	1277854,55	Аналитический метод	0,10	—
96	799764,83	1278374,70	Аналитический метод	0,10	—
97	799770,26	1278398,85	Аналитический метод	0,10	—
98	799774,95	1278419,72	Аналитический метод	0,10	—
99	799992,30	1279387,21	Аналитический метод	0,10	—
100	800065,08	1279704,75	Аналитический метод	0,10	—
101	800070,04	1279726,43	Аналитический метод	0,10	—
102	800160,13	1280119,53	Аналитический метод	0,10	—
103	800160,20	1280119,84	Аналитический метод	0,10	—
104	800322,88	1280874,12	Аналитический метод	0,10	—

ОПИСАНИЕ МЕСТОПОЛОЖЕНИЯ ГРАНИЦ

Публичный сервитут для использования земель и земельных участков в целях эксплуатации магистрального нефтепровода федерального значения "Магистральный нефтепровод "Чернушка-Калтасы" Арланское НУ"

(наименование объекта, местоположение границ которого описано)

Сведения о местоположении границ объекта

1	2	3	4	5	6
105	800323,20	1280875,94	Аналитический метод	0,10	—
106	800376,91	1281261,85	Аналитический метод	0,10	—
107	800377,08	1281263,37	Аналитический метод	0,10	—
108	800403,37	1281602,43	Аналитический метод	0,10	—
109	800435,03	1281828,21	Аналитический метод	0,10	—
110	800565,98	1282430,54	Аналитический метод	0,10	—
111	800857,34	1283031,24	Аналитический метод	0,10	—
112	800858,63	1283034,42	Аналитический метод	0,10	—
113	800859,03	1283035,80	Аналитический метод	0,10	—
114	800942,91	1283354,99	Аналитический метод	0,10	—
115	800943,39	1283357,21	Аналитический метод	0,10	—
116	800948,58	1283388,14	Аналитический метод	0,10	—
117	800948,58	1283388,18	Аналитический метод	0,10	—
118	801060,08	1284058,38	Аналитический метод	0,10	—
119	801060,17	1284058,94	Аналитический метод	0,10	—
120	801070,16	1284128,85	Аналитический метод	0,10	—
121	801070,41	1284132,39	Аналитический метод	0,10	—
122	801070,25	1284135,26	Аналитический метод	0,10	—
123	801056,93	1284250,67	Аналитический метод	0,10	—
124	801055,87	1284255,52	Аналитический метод	0,10	—
125	801055,61	1284256,28	Аналитический метод	0,10	—
126	800778,29	1285025,72	Аналитический метод	0,10	—
127	800760,80	1285294,04	Аналитический метод	0,10	—
128	800754,60	1285911,21	Аналитический метод	0,10	—
129	800754,60	1285911,34	Аналитический метод	0,10	—
130	800753,01	1286016,82	Аналитический метод	0,10	—
131	800751,56	1286113,72	Аналитический метод	0,10	—
132	800744,40	1286589,51	Аналитический метод	0,10	—
133	800743,90	1286622,52	Аналитический метод	0,10	—
134	800743,86	1286625,57	Аналитический метод	0,10	—
135	800742,64	1286632,97	Аналитический метод	0,10	—
136	800740,74	1286637,33	Аналитический метод	0,10	—
137	800647,51	1286805,99	Аналитический метод	0,10	—
138	800607,77	1286897,00	Аналитический метод	0,10	—
139	800607,39	1286897,83	Аналитический метод	0,10	—
140	800471,19	1287180,76	Аналитический метод	0,10	—
141	800230,56	1287689,38	Аналитический метод	0,10	—
142	800220,72	1287714,93	Аналитический метод	0,10	—
143	800220,34	1287722,92	Аналитический метод	0,10	—
144	800221,76	1287729,55	Аналитический метод	0,10	—
145	800413,84	1288148,34	Аналитический метод	0,10	—
146	800444,12	1288209,51	Аналитический метод	0,10	—
147	800445,50	1288212,88	Аналитический метод	0,10	—
148	800446,72	1288220,60	Аналитический метод	0,10	—
149	800446,70	1288221,55	Аналитический метод	0,10	—
150	800440,04	1288396,88	Аналитический метод	0,10	—
151	800439,98	1288397,97	Аналитический метод	0,10	—
152	800380,16	1289128,34	Аналитический метод	0,10	—
153	800335,73	1289669,76	Аналитический метод	0,10	—
154	800295,69	1290510,85	Аналитический метод	0,10	—
155	800322,39	1291105,54	Аналитический метод	0,10	—
156	800340,07	1291402,88	Аналитический метод	0,10	—
157	800340,11	1291404,36	Аналитический метод	0,10	—
158	800340,11	1291404,42	Аналитический метод	0,10	—
159	800339,72	1291558,00	Аналитический метод	0,10	—
160	800339,97	1291612,19	Аналитический метод	0,10	—
161	800375,60	1291679,59	Аналитический метод	0,10	—
162	800687,16	1292210,08	Аналитический метод	0,10	—

ОПИСАНИЕ МЕСТОПОЛОЖЕНИЯ ГРАНИЦ

Публичный сервитут для использования земель и земельных участков в целях эксплуатации магистрального нефтепровода федерального значения "Магистральный нефтепровод "Чернушка-Калтасы" Арланское НУ"

(наименование объекта, местоположение границ которого описано)

Сведения о местоположении границ объекта

1	2	3	4	5	6
163	801158,33	1292980,57	Аналитический метод	0,10	—
164	801414,59	1293355,95	Аналитический метод	0,10	—
165	801415,43	1293357,28	Аналитический метод	0,10	—
166	801855,95	1294098,72	Аналитический метод	0,10	—
167	801856,60	1294099,87	Аналитический метод	0,10	—
168	801870,40	1294126,16	Аналитический метод	0,10	—
169	801871,84	1294129,48	Аналитический метод	0,10	—
170	801905,77	1294225,90	Аналитический метод	0,10	—
171	801905,97	1294226,48	Аналитический метод	0,10	—
172	801906,53	1294228,47	Аналитический метод	0,10	—
173	801917,63	1294275,63	Аналитический метод	0,10	—
174	801917,83	1294276,57	Аналитический метод	0,10	—
175	801954,68	1294465,20	Аналитический метод	0,10	—
176	801954,80	1294465,91	Аналитический метод	0,10	—
177	802012,92	1294817,31	Аналитический метод	0,10	—
178	802013,00	1294817,87	Аналитический метод	0,10	—
179	802019,53	1294863,77	Аналитический метод	0,10	—
180	802089,76	1295303,87	Аналитический метод	0,10	—
181	802121,28	1295417,63	Аналитический метод	0,10	—
182	802121,58	1295418,82	Аналитический метод	0,10	—
183	802136,69	1295486,01	Аналитический метод	0,10	—
184	802137,49	1295488,96	Аналитический метод	0,10	—
185	802151,98	1295542,17	Аналитический метод	0,10	—
186	802159,20	1295568,67	Аналитический метод	0,10	—
187	802309,67	1296045,13	Аналитический метод	0,10	—
188	802309,96	1296046,12	Аналитический метод	0,10	—
189	802377,46	1296295,28	Аналитический метод	0,10	—
190	802377,46	1296295,29	Аналитический метод	0,10	—
191	802383,12	1296316,18	Аналитический метод	0,10	—
192	802440,35	1296527,44	Аналитический метод	0,10	—
193	802440,52	1296528,12	Аналитический метод	0,10	—
194	802580,62	1297109,31	Аналитический метод	0,10	—
195	802580,66	1297109,45	Аналитический метод	0,10	—
196	802770,69	1297918,11	Аналитический метод	0,10	—
197	802771,12	1297920,46	Аналитический метод	0,10	—
198	802885,90	1298765,07	Аналитический метод	0,10	—
199	802897,57	1298800,59	Аналитический метод	0,10	—
200	802901,71	1298805,97	Аналитический метод	0,10	—
201	802902,10	1298806,50	Аналитический метод	0,10	—
202	802902,34	1298806,84	Аналитический метод	0,10	—
203	803479,78	1299630,85	Аналитический метод	0,10	—
204	803480,00	1299631,17	Аналитический метод	0,10	—
205	804016,68	1300423,02	Аналитический метод	0,10	—
206	804061,17	1300486,15	Аналитический метод	0,10	—
207	804168,67	1300638,72	Аналитический метод	0,10	—
208	804170,28	1300640,99	Аналитический метод	0,10	—
209	804546,14	1301143,18	Аналитический метод	0,10	—
210	804546,36	1301143,47	Аналитический метод	0,10	—
211	804549,91	1301150,44	Аналитический метод	0,10	—
212	804550,70	1301153,52	Аналитический метод	0,10	—
213	804551,73	1301159,01	Аналитический метод	0,10	—
214	804555,97	1301181,24	Аналитический метод	0,10	—
215	804555,97	1301181,25	Аналитический метод	0,10	—
216	804676,64	1301815,45	Аналитический метод	0,10	—
217	804711,15	1301871,77	Аналитический метод	0,10	—
218	804719,51	1301885,42	Аналитический метод	0,10	—
219	804743,56	1301924,66	Аналитический метод	0,10	—
220	804746,03	1301930,00	Аналитический метод	0,10	—

ОПИСАНИЕ МЕСТОПОЛОЖЕНИЯ ГРАНИЦ

Публичный сервитут для использования земель и земельных участков в целях эксплуатации магистрального нефтепровода федерального значения "Магистральный нефтепровод "Чернушка-Калтасы" Арланское НУ"

(наименование объекта, местоположение границ которого описано)

Сведения о местоположении границ объекта

1	2	3	4	5	6
221	804746,82	1301933,10	Аналитический метод	0,10	—
222	804748,20	1301940,44	Аналитический метод	0,10	—
223	804748,63	1301945,06	Аналитический метод	0,10	—
224	804748,09	1301950,24	Аналитический метод	0,10	—
225	804722,64	1302070,47	Аналитический метод	0,10	—
226	804798,06	1302417,88	Аналитический метод	0,10	—
227	804798,24	1302418,80	Аналитический метод	0,10	—
228	804868,78	1302815,28	Аналитический метод	0,10	—
229	804868,90	1302815,97	Аналитический метод	0,10	—
230	804886,37	1302933,06	Аналитический метод	0,10	—
231	804886,63	1302935,90	Аналитический метод	0,10	—
232	804887,26	1302954,49	Аналитический метод	0,10	—
233	804887,27	1302955,34	Аналитический метод	0,10	—
234	804886,06	1302963,02	Аналитический метод	0,10	—
235	804882,66	1302973,56	Аналитический метод	0,10	—
236	804882,65	1302973,61	Аналитический метод	0,10	—
237	804880,93	1302977,65	Аналитический метод	0,10	—
238	804837,90	1303058,30	Аналитический метод	0,10	—
239	804836,00	1303065,49	Аналитический метод	0,10	—
240	804836,21	1303067,29	Аналитический метод	0,10	—
241	804839,63	1303098,26	Аналитический метод	0,10	—
242	804876,31	1303119,79	Аналитический метод	0,10	—
243	804957,93	1303225,10	Аналитический метод	0,10	—
244	804958,40	1303225,72	Аналитический метод	0,10	—
245	804961,95	1303232,69	Аналитический метод	0,10	—
246	804962,54	1303234,83	Аналитический метод	0,10	—
247	805192,37	1304238,57	Аналитический метод	0,10	—
248	805192,60	1304239,69	Аналитический метод	0,10	—
249	805209,03	1304330,38	Аналитический метод	0,10	—
250	805209,43	1304334,84	Аналитический метод	0,10	—
251	805209,39	1304336,17	Аналитический метод	0,10	—
252	805176,50	1304954,89	Аналитический метод	0,10	—
253	805176,50	1304954,96	Аналитический метод	0,10	—
254	805138,89	1305625,21	Аналитический метод	0,10	—
255	805138,89	1305625,28	Аналитический метод	0,10	—
256	805124,50	1305868,96	Аналитический метод	0,10	—
257	805124,48	1305869,16	Аналитический метод	0,10	—
258	805099,04	1306248,71	Аналитический метод	0,10	—
259	805166,97	1306571,89	Аналитический метод	0,10	—
260	805268,72	1306934,66	Аналитический метод	0,10	—
261	805324,07	1307109,59	Аналитический метод	0,10	—
262	805324,11	1307109,71	Аналитический метод	0,10	—
263	805527,18	1307763,31	Аналитический метод	0,10	—
264	805527,29	1307763,67	Аналитический метод	0,10	—
265	805540,45	1307808,39	Аналитический метод	0,10	—
266	805548,25	1307834,90	Аналитический метод	0,10	—
267	805619,39	1308076,59	Аналитический метод	0,10	—
268	805619,67	1308077,59	Аналитический метод	0,10	—
269	805795,20	1308780,62	Аналитический метод	0,10	—
270	805831,98	1308900,20	Аналитический метод	0,10	—
271	805832,03	1308900,33	Аналитический метод	0,10	—
272	805916,70	1309181,19	Аналитический метод	0,10	—
273	805962,13	1309246,44	Аналитический метод	0,10	—
274	806235,81	1309585,76	Аналитический метод	0,10	—
275	806509,93	1309907,26	Аналитический метод	0,10	—
276	806510,45	1309907,88	Аналитический метод	0,10	—
277	806745,64	1310202,49	Аналитический метод	0,10	—
278	806941,74	1310436,74	Аналитический метод	0,10	—

ОПИСАНИЕ МЕСТОПОЛОЖЕНИЯ ГРАНИЦ

Публичный сервитут для использования земель и земельных участков в целях эксплуатации магистрального нефтепровода федерального значения "Магистральный нефтепровод "Чернушка-Калтасы" Арланское НУ"

(наименование объекта, местоположение границ которого описано)

Сведения о местоположении границ объекта

1	2	3	4	5	6
279	806941,97	1310437,02	Аналитический метод	0,10	—
280	807332,46	1310917,37	Аналитический метод	0,10	—
281	807655,27	1311303,40	Аналитический метод	0,10	—
282	807655,52	1311303,71	Аналитический метод	0,10	—
283	807839,07	1311530,47	Аналитический метод	0,10	—
284	807862,84	1311559,84	Аналитический метод	0,10	—
285	808074,81	1311821,72	Аналитический метод	0,10	—
286	808663,87	1312519,50	Аналитический метод	0,10	—
287	808665,00	1312520,94	Аналитический метод	0,10	—
288	808665,84	1312522,18	Аналитический метод	0,10	—
289	808741,46	1312640,63	Аналитический метод	0,10	—
290	808751,99	1312657,11	Аналитический метод	0,10	—
291	808751,99	1312657,12	Аналитический метод	0,10	—
292	808857,81	1312822,90	Аналитический метод	0,10	—
293	808858,54	1312824,12	Аналитический метод	0,10	—
294	808887,60	1312875,92	Аналитический метод	0,10	—
295	808888,31	1312877,26	Аналитический метод	0,10	—
296	808927,50	1312958,29	Аналитический метод	0,10	—
297	808984,05	1312970,31	Аналитический метод	0,10	—
298	809037,59	1312974,17	Аналитический метод	0,10	—
299	809041,19	1312974,17	Аналитический метод	0,10	—
300	809055,79	1312974,17	Аналитический метод	0,10	—
301	809056,58	1312974,20	Аналитический метод	0,10	—
302	809078,43	1312975,93	Аналитический метод	0,10	—
303	809080,73	1312976,39	Аналитический метод	0,10	—
304	809083,52	1312977,81	Аналитический метод	0,10	—
305	809085,73	1312980,02	Аналитический метод	0,10	—
306	809087,15	1312982,81	Аналитический метод	0,10	—
307	809087,64	1312985,90	Аналитический метод	0,10	—
308	809087,15	1312988,99	Аналитический метод	0,10	—
309	809085,73	1312991,78	Аналитический метод	0,10	—
310	809083,52	1312993,99	Аналитический метод	0,10	—
311	809080,73	1312995,41	Аналитический метод	0,10	—
312	809077,64	1312995,90	Аналитический метод	0,10	—
313	809076,85	1312995,87	Аналитический метод	0,10	—
314	809055,39	1312994,17	Аналитический метод	0,10	—
315	809041,21	1312994,17	Аналитический метод	0,10	—
316	809037,23	1312994,17	Аналитический метод	0,10	—
317	809036,51	1312994,14	Аналитический метод	0,10	—
318	808981,92	1312990,21	Аналитический метод	0,10	—
319	808980,56	1312990,02	Аналитический метод	0,10	—
320	808938,53	1312981,08	Аналитический метод	0,10	—
321	808965,59	1313037,01	Аналитический метод	0,10	—
322	809287,17	1313646,93	Аналитический метод	0,10	—
323	809543,50	1314130,72	Аналитический метод	0,10	—
324	809543,68	1314131,06	Аналитический метод	0,10	—
325	810065,14	1315152,90	Аналитический метод	0,10	—
326	810221,52	1315449,04	Аналитический метод	0,10	—
327	810221,53	1315449,06	Аналитический метод	0,10	—
328	810313,66	1315623,92	Аналитический метод	0,10	—
329	810329,81	1315654,57	Аналитический метод	0,10	—
330	810558,87	1316089,33	Аналитический метод	0,10	—
331	810558,95	1316089,48	Аналитический метод	0,10	—
332	810861,02	1316672,26	Аналитический метод	0,10	—
333	811315,95	1317537,01	Аналитический метод	0,10	—
334	811316,12	1317537,35	Аналитический метод	0,10	—
335	811581,37	1318060,94	Аналитический метод	0,10	—
336	811582,85	1318064,51	Аналитический метод	0,10	—

ОПИСАНИЕ МЕСТОПОЛОЖЕНИЯ ГРАНИЦ

Публичный сервитут для использования земель и земельных участков в целях эксплуатации магистрального нефтепровода федерального значения "Магистральный нефтепровод "Чернушка-Калтасы" Арланское НУ"

(наименование объекта, местоположение границ которого описано)

Сведения о местоположении границ объекта

1	2	3	4	5	6
337	811584,06	1318071,45	Аналитический метод	0,10	—
338	811587,41	1318178,03	Аналитический метод	0,10	—
339	811589,17	1318214,45	Аналитический метод	0,10	—
340	811615,89	1318468,03	Аналитический метод	0,10	—
341	811616,02	1318469,91	Аналитический метод	0,10	—
342	811627,68	1318863,18	Аналитический метод	0,10	—
343	811669,35	1319020,19	Аналитический метод	0,10	—
344	811672,40	1319028,27	Аналитический метод	0,10	—
345	811714,05	1319097,37	Аналитический метод	0,10	—
346	811843,54	1319244,24	Аналитический метод	0,10	—
347	811925,49	1319312,24	Аналитический метод	0,10	—
348	811926,69	1319313,31	Аналитический метод	0,10	—
349	812207,85	1319578,95	Аналитический метод	0,10	—
350	812229,61	1319599,52	Аналитический метод	0,10	—
351	812255,77	1319624,22	Аналитический метод	0,10	—
352	812256,26	1319624,70	Аналитический метод	0,10	—
353	812423,41	1319791,38	Аналитический метод	0,10	—
354	812423,42	1319791,38	Аналитический метод	0,10	—
355	812855,75	1320222,81	Аналитический метод	0,10	—
356	812855,95	1320223,01	Аналитический метод	0,10	—
357	813291,82	1320667,77	Аналитический метод	0,10	—
358	813292,63	1320668,64	Аналитический метод	0,10	—
359	813575,92	1320986,54	Аналитический метод	0,10	—
360	813974,87	1321426,67	Аналитический метод	0,10	—
361	814280,83	1321756,04	Аналитический метод	0,10	—
362	814528,18	1322020,36	Аналитический метод	0,10	—
363	814903,59	1322324,35	Аналитический метод	0,10	—
364	815395,37	1322692,66	Аналитический метод	0,10	—
365	815395,99	1322693,14	Аналитический метод	0,10	—
366	815728,35	1322958,75	Аналитический метод	0,10	—
367	815729,03	1322959,31	Аналитический метод	0,10	—
368	816001,97	1323193,65	Аналитический метод	0,10	—
369	816002,50	1323194,11	Аналитический метод	0,10	—
370	816128,14	1323308,25	Аналитический метод	0,10	—
371	816131,56	1323312,05	Аналитический метод	0,10	—
372	816132,47	1323313,41	Аналитический метод	0,10	—
373	816430,56	1323785,89	Аналитический метод	0,10	—
374	816600,90	1324053,39	Аналитический метод	0,10	—
375	817005,88	1324632,53	Аналитический метод	0,10	—
376	817006,06	1324632,79	Аналитический метод	0,10	—
377	817238,77	1324974,59	Аналитический метод	0,10	—
378	817239,58	1324975,87	Аналитический метод	0,10	—
379	817493,12	1325401,74	Аналитический метод	0,10	—
380	817651,72	1325546,04	Аналитический метод	0,10	—
381	817651,97	1325546,26	Аналитический метод	0,10	—
382	817979,97	1325852,69	Аналитический метод	0,10	—
383	817983,13	1325856,26	Аналитический метод	0,10	—
384	817984,22	1325857,90	Аналитический метод	0,10	—
385	817987,81	1325863,76	Аналитический метод	0,10	—
386	817990,27	1325869,09	Аналитический метод	0,10	—
387	817991,49	1325876,82	Аналитический метод	0,10	—
388	817991,31	1325879,79	Аналитический метод	0,10	—
389	817990,35	1325887,80	Аналитический метод	0,10	—
390	817989,31	1325892,55	Аналитический метод	0,10	—
391	817988,77	1325894,05	Аналитический метод	0,10	—
392	817934,25	1326031,48	Аналитический метод	0,10	—
393	817926,22	1326051,72	Аналитический метод	0,10	—
394	817891,77	1326138,58	Аналитический метод	0,10	—

ОПИСАНИЕ МЕСТОПОЛОЖЕНИЯ ГРАНИЦ

Публичный сервитут для использования земель и земельных участков в целях эксплуатации магистрального нефтепровода федерального значения "Магистральный нефтепровод "Чернушка-Калтасы" Арланское НУ"

(наименование объекта, местоположение границ которого описано)

Сведения о местоположении границ объекта

1	2	3	4	5	6
395	817891,23	1326149,96	Аналитический метод	0,10	—
396	817893,43	1326156,70	Аналитический метод	0,10	—
397	818104,14	1326474,52	Аналитический метод	0,10	—
398	818104,34	1326474,83	Аналитический метод	0,10	—
399	818458,32	1327026,33	Аналитический метод	0,10	—
400	818458,84	1327027,18	Аналитический метод	0,10	—
401	818556,49	1327193,63	Аналитический метод	0,10	—
402	818557,94	1327196,50	Аналитический метод	0,10	—
403	818672,44	1327466,04	Аналитический метод	0,10	—
404	818673,21	1327468,09	Аналитический метод	0,10	—
405	818673,24	1327468,20	Аналитический метод	0,10	—
406	818845,22	1328005,76	Аналитический метод	0,10	—
407	818845,28	1328005,94	Аналитический метод	0,10	—
408	818851,47	1328025,77	Аналитический метод	0,10	—
409	818851,57	1328026,11	Аналитический метод	0,10	—
410	818867,87	1328081,08	Аналитический метод	0,10	—
411	818867,87	1328081,09	Аналитический метод	0,10	—
412	818884,16	1328136,07	Аналитический метод	0,10	—
413	818884,22	1328136,27	Аналитический метод	0,10	—
414	818887,87	1328148,99	Аналитический метод	0,10	—
415	819075,29	1328685,56	Аналитический метод	0,10	—
416	819287,45	1329284,73	Аналитический метод	0,10	—
417	819287,50	1329284,88	Аналитический метод	0,10	—
418	819543,09	1330022,38	Аналитический метод	0,10	—
419	819568,52	1330091,60	Аналитический метод	0,10	—
420	819576,80	1330114,12	Аналитический метод	0,10	—
421	819576,81	1330114,13	Аналитический метод	0,10	—
422	819715,03	1330490,35	Аналитический метод	0,10	—
423	819914,39	1330966,15	Аналитический метод	0,10	—
424	820008,30	1331169,93	Аналитический метод	0,10	—
425	820008,70	1331170,83	Аналитический метод	0,10	—
426	820303,19	1331882,83	Аналитический метод	0,10	—
427	820862,08	1332596,18	Аналитический метод	0,10	—
428	820862,16	1332596,28	Аналитический метод	0,10	—
429	821354,83	1333231,87	Аналитический метод	0,10	—
430	821800,41	1333803,50	Аналитический метод	0,10	—
431	821893,45	1333921,77	Аналитический метод	0,10	—
432	821893,45	1333921,78	Аналитический метод	0,10	—
433	821905,98	1333937,72	Аналитический метод	0,10	—
434	822088,10	1334169,24	Аналитический метод	0,10	—
435	822112,43	1334181,42	Аналитический метод	0,10	—
436	822279,15	1334220,70	Аналитический метод	0,10	—
437	822279,31	1334220,73	Аналитический метод	0,10	—
438	822737,38	1334331,69	Аналитический метод	0,10	—
439	822737,47	1334331,72	Аналитический метод	0,10	—
440	823040,08	1334406,26	Аналитический метод	0,10	—
441	823324,93	1334473,70	Аналитический метод	0,10	—
442	823325,22	1334473,77	Аналитический метод	0,10	—
443	823880,94	1334612,26	Аналитический метод	0,10	—
444	823881,71	1334612,47	Аналитический метод	0,10	—
445	824298,06	1334730,53	Аналитический метод	0,10	—
446	824298,97	1334730,80	Аналитический метод	0,10	—
447	824303,38	1334732,73	Аналитический метод	0,10	—
448	824327,35	1334746,05	Аналитический метод	0,10	—
449	824329,90	1334747,68	Аналитический метод	0,10	—
450	824332,28	1334749,64	Аналитический метод	0,10	—
451	824454,78	1334864,16	Аналитический метод	0,10	—
452	824455,60	1334864,96	Аналитический метод	0,10	—

ОПИСАНИЕ МЕСТОПОЛОЖЕНИЯ ГРАНИЦ

Публичный сервитут для использования земель и земельных участков в целях эксплуатации магистрального нефтепровода федерального значения "Магистральный нефтепровод "Чернушка-Калтасы" Арланское НУ"

(наименование объекта, местоположение границ которого описано)

Сведения о местоположении границ объекта

1	2	3	4	5	6
453	824852,30	1335271,42	Аналитический метод	0,10	—
454	825207,67	1335625,79	Аналитический метод	0,10	—
455	825555,18	1335962,66	Аналитический метод	0,10	—
456	825792,85	1336042,97	Аналитический метод	0,10	—
457	825794,89	1336043,75	Аналитический метод	0,10	—
458	825890,12	1336085,50	Аналитический метод	0,10	—
459	826124,60	1336151,46	Аналитический метод	0,10	—
460	826422,11	1336229,80	Аналитический метод	0,10	—
461	826423,47	1336230,20	Аналитический метод	0,10	—
462	826424,11	1336230,42	Аналитический метод	0,10	—
463	826694,96	1336326,71	Аналитический метод	0,10	—
464	826698,07	1336328,06	Аналитический метод	0,10	—
465	826893,37	1336429,04	Аналитический метод	0,10	—
466	826893,46	1336429,09	Аналитический метод	0,10	—
467	827248,55	1336614,41	Аналитический метод	0,10	—
468	827248,80	1336614,54	Аналитический метод	0,10	—
469	827660,40	1336835,31	Аналитический метод	0,10	—
470	828023,04	1337026,06	Аналитический метод	0,10	—
471	828559,32	1337300,30	Аналитический метод	0,10	—
472	828560,61	1337301,01	Аналитический метод	0,10	—
473	828793,20	1337437,72	Аналитический метод	0,10	—
474	828793,87	1337438,12	Аналитический метод	0,10	—
475	829130,32	1337650,29	Аналитический метод	0,10	—
476	829130,51	1337650,42	Аналитический метод	0,10	—
477	829359,45	1337797,72	Аналитический метод	0,10	—
478	829459,30	1337860,86	Аналитический метод	0,10	—
479	829484,69	1337876,91	Аналитический метод	0,10	—
480	829878,84	1338126,12	Аналитический метод	0,10	—
481	829878,99	1338126,22	Аналитический метод	0,10	—
482	830274,61	1338380,37	Аналитический метод	0,10	—
483	830274,69	1338380,42	Аналитический метод	0,10	—
484	830454,18	1338496,65	Аналитический метод	0,10	—
485	830454,25	1338496,69	Аналитический метод	0,10	—
486	830615,28	1338601,74	Аналитический метод	0,10	—
487	830748,05	1338685,14	Аналитический метод	0,10	—
488	830748,53	1338685,45	Аналитический метод	0,10	—
489	831014,25	1338860,90	Аналитический метод	0,10	—
490	831340,63	1339068,90	Аналитический метод	0,10	—
491	831340,76	1339068,99	Аналитический метод	0,10	—
492	831342,78	1339070,29	Аналитический метод	0,10	—
493	831390,70	1339045,23	Аналитический метод	0,10	—
494	831394,56	1339043,60	Аналитический метод	0,10	—
495	831396,83	1339042,98	Аналитический метод	0,10	—
496	831625,42	1338991,83	Аналитический метод	0,10	—
497	831630,88	1338991,23	Аналитический метод	0,10	—
498	831638,61	1338992,45	Аналитический метод	0,10	—
499	831645,57	1338996,00	Аналитический метод	0,10	—
500	831650,41	1339000,62	Аналитический метод	0,10	—
501	831862,76	1339266,40	Аналитический метод	0,10	—
502	831863,46	1339267,30	Аналитический метод	0,10	—
503	831867,01	1339274,27	Аналитический метод	0,10	—
504	831868,23	1339282,00	Аналитический метод	0,10	—
505	831868,01	1339285,34	Аналитический метод	0,10	—
506	831852,42	1339401,12	Аналитический метод	0,10	—
507	832060,74	1339534,60	Аналитический метод	0,10	—
508	832060,91	1339534,71	Аналитический метод	0,10	—
509	832348,36	1339722,18	Аналитический метод	0,10	—
510	832428,55	1339774,21	Аналитический метод	0,10	—

ОПИСАНИЕ МЕСТОПОЛОЖЕНИЯ ГРАНИЦ

Публичный сервитут для использования земель и земельных участков в целях эксплуатации магистрального нефтепровода федерального значения "Магистральный нефтепровод "Чернушка-Калтасы" Арланское НУ"

(наименование объекта, местоположение границ которого описано)

Сведения о местоположении границ объекта

1	2	3	4	5	6
511	832439,15	1339781,09	Аналитический метод	0,10	—
512	832667,07	1339928,97	Аналитический метод	0,10	—
513	833016,48	1340155,66	Аналитический метод	0,10	—
514	833016,50	1340155,67	Аналитический метод	0,10	—
515	833574,66	1340518,76	Аналитический метод	0,10	—
516	834146,08	1340886,29	Аналитический метод	0,10	—
517	834146,14	1340886,33	Аналитический метод	0,10	—
518	834574,63	1341163,68	Аналитический метод	0,10	—
519	835082,18	1341484,01	Аналитический метод	0,10	—
520	835083,53	1341484,93	Аналитический метод	0,10	—
521	835083,94	1341485,23	Аналитический метод	0,10	—
522	835169,94	1341550,43	Аналитический метод	0,10	—
523	835172,69	1341552,85	Аналитический метод	0,10	—
524	835239,89	1341621,41	Аналитический метод	0,10	—
525	835448,50	1341799,62	Аналитический метод	0,10	—
526	835448,90	1341799,98	Аналитический метод	0,10	—
527	836014,83	1342304,88	Аналитический метод	0,10	—
528	836014,89	1342304,93	Аналитический метод	0,10	—
529	836403,89	1342654,12	Аналитический метод	0,10	—
530	836426,31	1342673,86	Аналитический метод	0,10	—
531	836939,89	1343125,91	Аналитический метод	0,10	—
532	836940,08	1343126,09	Аналитический метод	0,10	—
533	837596,78	1343716,49	Аналитический метод	0,10	—
534	837596,90	1343716,59	Аналитический метод	0,10	—
535	837806,22	1343907,08	Аналитический метод	0,10	—
536	837824,42	1343923,65	Аналитический метод	0,10	—
537	838100,04	1344174,48	Аналитический метод	0,10	—
538	838529,50	1344548,93	Аналитический метод	0,10	—
539	838529,87	1344549,26	Аналитический метод	0,10	—
540	838952,21	1344932,55	Аналитический метод	0,10	—
541	839371,86	1345294,54	Аналитический метод	0,10	—
542	839372,11	1345294,76	Аналитический метод	0,10	—
543	839784,91	1345660,51	Аналитический метод	0,10	—
544	839785,16	1345660,74	Аналитический метод	0,10	—
545	840113,60	1345959,88	Аналитический метод	0,10	—
546	840245,67	1346079,50	Аналитический метод	0,10	—
547	840263,12	1346095,30	Аналитический метод	0,10	—
548	840471,11	1346283,68	Аналитический метод	0,10	—
549	840885,48	1346642,14	Аналитический метод	0,10	—
550	840885,53	1346642,19	Аналитический метод	0,10	—
551	841082,35	1346813,53	Аналитический метод	0,10	—
552	841238,43	1346944,20	Аналитический метод	0,10	—
553	841238,70	1346944,43	Аналитический метод	0,10	—
554	841383,45	1347069,11	Аналитический метод	0,10	—
555	841383,59	1347069,24	Аналитический метод	0,10	—
556	841873,62	1347498,00	Аналитический метод	0,10	—
557	841873,80	1347498,16	Аналитический метод	0,10	—
558	842258,19	1347840,83	Аналитический метод	0,10	—
559	842258,33	1347840,96	Аналитический метод	0,10	—
560	842511,23	1348069,90	Аналитический метод	0,10	—
561	842795,04	1348321,32	Аналитический метод	0,10	—
562	842795,23	1348321,49	Аналитический метод	0,10	—
563	842994,47	1348501,66	Аналитический метод	0,10	—
564	843169,88	1348650,30	Аналитический метод	0,10	—
565	843170,59	1348650,92	Аналитический метод	0,10	—
566	843238,58	1348713,10	Аналитический метод	0,10	—
567	843241,94	1348716,86	Аналитический метод	0,10	—
568	843241,97	1348716,91	Аналитический метод	0,10	—

ОПИСАНИЕ МЕСТОПОЛОЖЕНИЯ ГРАНИЦ

Публичный сервитут для использования земель и земельных участков в целях эксплуатации магистрального нефтепровода федерального значения "Магистральный нефтепровод "Чернушка-Калтасы" Арланское НУ"

(наименование объекта, местоположение границ которого описано)

Сведения о местоположении границ объекта

1	2	3	4	5	6
569	843273,24	1348760,18	Аналитический метод	0,10	—
570	843276,07	1348765,24	Аналитический метод	0,10	—
571	843324,00	1348880,69	Аналитический метод	0,10	—
572	843448,93	1349169,06	Аналитический метод	0,10	—
573	843449,13	1349169,55	Аналитический метод	0,10	—
574	843610,93	1349565,73	Аналитический метод	0,10	—
575	843621,06	1349579,46	Аналитический метод	0,10	—
576	843631,48	1349587,44	Аналитический метод	0,10	—
577	843648,02	1349595,05	Аналитический метод	0,10	—
578	843964,00	1349651,30	Аналитический метод	0,10	—
579	843983,37	1349654,75	Аналитический метод	0,10	—
580	844074,70	1349671,01	Аналитический метод	0,10	—
581	844075,39	1349671,14	Аналитический метод	0,10	—
582	844592,81	1349778,31	Аналитический метод	0,10	—
583	845076,12	1349865,61	Аналитический метод	0,10	—
584	845079,41	1349866,43	Аналитический метод	0,10	—
585	845080,52	1349866,82	Аналитический метод	0,10	—
586	845392,30	1349984,72	Аналитический метод	0,10	—
587	845392,82	1349984,92	Аналитический метод	0,10	—
588	845865,72	1350175,93	Аналитический метод	0,10	—
589	846217,18	1350315,10	Аналитический метод	0,10	—
590	846217,88	1350315,39	Аналитический метод	0,10	—
591	846499,89	1350437,06	Аналитический метод	0,10	—
592	846499,90	1350437,06	Аналитический метод	0,10	—
593	846527,89	1350449,14	Аналитический метод	0,10	—
594	846529,77	1350450,04	Аналитический метод	0,10	—
595	846598,48	1350486,78	Аналитический метод	0,10	—
596	846747,03	1350545,92	Аналитический метод	0,10	—
597	846747,28	1350546,03	Аналитический метод	0,10	—
598	846782,46	1350560,49	Аналитический метод	0,10	—
599	846812,87	1350624,27	Аналитический метод	0,10	—
600	846814,51	1350627,72	Аналитический метод	0,10	—
601	846788,98	1350617,21	Аналитический метод	0,10	—
602	846728,41	1350592,33	Аналитический метод	0,10	—
603	846578,68	1350532,72	Аналитический метод	0,10	—
604	846576,14	1350531,54	Аналитический метод	0,10	—
605	846569,93	1350528,22	Аналитический метод	0,10	—
606	846567,64	1350528,06	Аналитический метод	0,10	—
607	846565,80	1350527,94	Аналитический метод	0,10	—
608	846562,20	1350528,31	Аналитический метод	0,10	—
609	846559,87	1350528,73	Аналитический метод	0,10	—
610	846554,52	1350529,68	Аналитический метод	0,10	—
611	846552,76	1350529,84	Аналитический метод	0,10	—
612	846549,67	1350529,35	Аналитический метод	0,10	—
613	846546,88	1350527,93	Аналитический метод	0,10	—
614	846544,67	1350525,72	Аналитический метод	0,10	—
615	846543,25	1350522,93	Аналитический метод	0,10	—
616	846542,76	1350519,84	Аналитический метод	0,10	—
617	846543,25	1350516,75	Аналитический метод	0,10	—
618	846544,37	1350514,55	Аналитический метод	0,10	—
619	846507,11	1350494,63	Аналитический метод	0,10	—
620	846480,09	1350482,97	Аналитический метод	0,10	—
621	846198,42	1350361,45	Аналитический метод	0,10	—
622	845847,24	1350222,38	Аналитический метод	0,10	—
623	845847,08	1350222,32	Аналитический метод	0,10	—
624	845374,36	1350031,39	Аналитический метод	0,10	—
625	845064,98	1349914,41	Аналитический метод	0,10	—
626	844583,61	1349827,46	Аналитический метод	0,10	—

ОПИСАНИЕ МЕСТОПОЛОЖЕНИЯ ГРАНИЦ

Публичный сервитут для использования земель и земельных участков в целях эксплуатации магистрального нефтепровода федерального значения "Магистральный нефтепровод "Чернушка-Калтасы" Арланское НУ"

(наименование объекта, местоположение границ которого описано)

Сведения о местоположении границ объекта

1	2	3	4	5	6
627	844582,98	1349827,34	Аналитический метод	0,10	—
628	844065,59	1349720,17	Аналитический метод	0,10	—
629	843974,61	1349703,97	Аналитический метод	0,10	—
630	843955,24	1349700,52	Аналитический метод	0,10	—
631	843636,10	1349643,71	Аналитический метод	0,10	—
632	843632,75	1349642,88	Аналитический метод	0,10	—
633	843630,02	1349641,81	Аналитический метод	0,10	—
634	843608,04	1349631,69	Аналитический метод	0,10	—
635	843603,81	1349629,21	Аналитический метод	0,10	—
636	843603,31	1349628,84	Аналитический метод	0,10	—
637	843587,86	1349617,02	Аналитический метод	0,10	—
638	843582,94	1349612,01	Аналитический метод	0,10	—
639	843568,85	1349592,92	Аналитический метод	0,10	—
640	843568,73	1349592,76	Аналитический метод	0,10	—
641	843565,82	1349587,52	Аналитический метод	0,10	—
642	843402,95	1349188,70	Аналитический метод	0,10	—
643	843278,04	1348900,39	Аналитический метод	0,10	—
644	843277,89	1348900,03	Аналитический метод	0,10	—
645	843231,01	1348787,10	Аналитический метод	0,10	—
646	843202,95	1348748,27	Аналитический метод	0,10	—
647	843137,20	1348688,14	Аналитический метод	0,10	—
648	842961,84	1348539,54	Аналитический метод	0,10	—
649	842961,23	1348539,01	Аналитический метод	0,10	—
650	842761,79	1348358,66	Аналитический метод	0,10	—
651	842477,97	1348107,23	Аналитический метод	0,10	—
652	842477,77	1348107,05	Аналитический метод	0,10	—
653	842224,84	1347878,09	Аналитический метод	0,10	—
654	841840,61	1347535,56	Аналитический метод	0,10	—
655	841350,74	1347106,93	Аналитический метод	0,10	—
656	841206,20	1346982,43	Аналитический метод	0,10	—
657	841050,07	1346851,71	Аналитический метод	0,10	—
658	841049,71	1346851,40	Аналитический метод	0,10	—
659	840852,73	1346679,93	Аналитический метод	0,10	—
660	840438,18	1346321,31	Аналитический метод	0,10	—
661	840437,76	1346320,93	Аналитический метод	0,10	—
662	840229,56	1346132,36	Аналитический метод	0,10	—
663	840212,11	1346116,56	Аналитический метод	0,10	—
664	840173,11	1346081,24	Аналитический метод	0,10	—
665	840173,29	1346082,38	Аналитический метод	0,10	—
666	840172,80	1346085,47	Аналитический метод	0,10	—
667	840171,38	1346088,26	Аналитический метод	0,10	—
668	840169,17	1346090,47	Аналитический метод	0,10	—
669	840169,04	1346090,56	Аналитический метод	0,10	—
670	840164,14	1346094,00	Аналитический метод	0,10	—
671	840161,48	1346095,33	Аналитический метод	0,10	—
672	840158,39	1346095,82	Аналитический метод	0,10	—
673	840155,30	1346095,33	Аналитический метод	0,10	—
674	840152,51	1346093,91	Аналитический метод	0,10	—
675	840150,30	1346091,70	Аналитический метод	0,10	—
676	840148,88	1346088,91	Аналитический метод	0,10	—
677	840148,39	1346085,82	Аналитический метод	0,10	—
678	840148,88	1346082,73	Аналитический метод	0,10	—
679	840150,06	1346080,42	Аналитический метод	0,10	—
680	840145,82	1346072,92	Аналитический метод	0,10	—
681	840143,99	1346069,55	Аналитический метод	0,10	—
682	840142,47	1346067,14	Аналитический метод	0,10	—
683	840141,20	1346065,73	Аналитический метод	0,10	—
684	840140,55	1346064,93	Аналитический метод	0,10	—

ОПИСАНИЕ МЕСТОПОЛОЖЕНИЯ ГРАНИЦ

Публичный сервитут для использования земель и земельных участков в целях эксплуатации магистрального нефтепровода федерального значения "Магистральный нефтепровод "Чернушка-Калтасы" Арланское НУ"

(наименование объекта, местоположение границ которого описано)

Сведения о местоположении границ объекта

1	2	3	4	5	6
685	840140,22	1346064,45	Аналитический метод	0,10	—
686	840120,29	1346033,39	Аналитический метод	0,10	—
687	840116,47	1346029,93	Аналитический метод	0,10	—
688	840098,32	1346034,28	Аналитический метод	0,10	—
689	840095,99	1346034,56	Аналитический метод	0,10	—
690	840092,90	1346034,07	Аналитический метод	0,10	—
691	840090,11	1346032,65	Аналитический метод	0,10	—
692	840088,07	1346030,67	Аналитический метод	0,10	—
693	840053,37	1345985,66	Аналитический метод	0,10	—
694	840053,33	1345985,60	Аналитический метод	0,10	—
695	840021,17	1345943,32	Аналитический метод	0,10	—
696	839751,62	1345697,82	Аналитический метод	0,10	—
697	839339,08	1345332,29	Аналитический метод	0,10	—
698	838919,31	1344970,20	Аналитический метод	0,10	—
699	838918,84	1344969,78	Аналитический метод	0,10	—
700	838496,45	1344586,45	Аналитический метод	0,10	—
701	838066,98	1344211,99	Аналитический метод	0,10	—
702	838066,58	1344211,64	Аналитический метод	0,10	—
703	837992,61	1344144,32	Аналитический метод	0,10	—
704	837980,80	1344154,49	Аналитический метод	0,10	—
705	837980,64	1344154,63	Аналитический метод	0,10	—
706	837934,68	1344192,48	Аналитический метод	0,10	—
707	837902,62	1344219,17	Аналитический метод	0,10	—
708	837902,59	1344219,19	Аналитический метод	0,10	—
709	837856,23	1344257,46	Аналитический метод	0,10	—
710	837811,25	1344294,78	Аналитический метод	0,10	—
711	837765,67	1344332,93	Аналитический метод	0,10	—
712	837765,13	1344333,35	Аналитический метод	0,10	—
713	837762,34	1344334,77	Аналитический метод	0,10	—
714	837759,25	1344335,26	Аналитический метод	0,10	—
715	837756,16	1344334,77	Аналитический метод	0,10	—
716	837753,37	1344333,35	Аналитический метод	0,10	—
717	837752,66	1344332,78	Аналитический метод	0,10	—
718	837730,87	1344313,71	Аналитический метод	0,10	—
719	837685,32	1344275,33	Аналитический метод	0,10	—
720	837639,31	1344236,98	Аналитический метод	0,10	—
721	837639,25	1344236,93	Аналитический метод	0,10	—
722	837590,94	1344196,00	Аналитический метод	0,10	—
723	837546,62	1344158,52	Аналитический метод	0,10	—
724	837500,88	1344119,91	Аналитический метод	0,10	—
725	837456,24	1344082,78	Аналитический метод	0,10	—
726	837456,15	1344082,70	Аналитический метод	0,10	—
727	837412,36	1344045,33	Аналитический метод	0,10	—
728	837367,82	1344008,09	Аналитический метод	0,10	—
729	837326,20	1343973,26	Аналитический метод	0,10	—
730	837324,53	1343971,47	Аналитический метод	0,10	—
731	837323,11	1343968,68	Аналитический метод	0,10	—
732	837322,62	1343965,59	Аналитический метод	0,10	—
733	837323,11	1343962,50	Аналитический метод	0,10	—
734	837323,82	1343960,84	Аналитический метод	0,10	—
735	837343,23	1343924,84	Аналитический метод	0,10	—
736	837371,59	1343872,09	Аналитический метод	0,10	—
737	837371,60	1343872,07	Аналитический метод	0,10	—
738	837399,93	1343819,70	Аналитический метод	0,10	—
739	837428,14	1343767,20	Аналитический метод	0,10	—
740	837428,16	1343767,16	Аналитический метод	0,10	—
741	837456,53	1343714,87	Аналитический метод	0,10	—
742	837477,39	1343676,38	Аналитический метод	0,10	—

ОПИСАНИЕ МЕСТОПОЛОЖЕНИЯ ГРАНИЦ

Публичный сервитут для использования земель и земельных участков в целях эксплуатации магистрального нефтепровода федерального значения " Магистральный нефтепровод "Чернушка-Калтасы" Арланское НУ"

(наименование объекта, местоположение границ которого описано)

Сведения о местоположении границ объекта

1	2	3	4	5	6
743	837046,75	1343289,22	Аналитический метод	0,10	—
744	837027,21	1343271,82	Аналитический метод	0,10	—
745	837027,17	1343271,78	Аналитический метод	0,10	—
746	836982,51	1343231,61	Аналитический метод	0,10	—
747	836937,99	1343191,74	Аналитический метод	0,10	—
748	836892,95	1343151,39	Аналитический метод	0,10	—
749	836879,91	1343139,73	Аналитический метод	0,10	—
750	836393,27	1342711,39	Аналитический метод	0,10	—
751	836393,27	1342711,38	Аналитический метод	0,10	—
752	836370,76	1342691,56	Аналитический метод	0,10	—
753	836370,58	1342691,40	Аналитический метод	0,10	—
754	835981,52	1342342,16	Аналитический метод	0,10	—
755	835415,82	1341837,46	Аналитический метод	0,10	—
756	835206,57	1341658,71	Аналитический метод	0,10	—
757	835204,96	1341657,20	Аналитический метод	0,10	—
758	835148,11	1341599,20	Аналитический метод	0,10	—
759	835128,87	1341582,04	Аналитический метод	0,10	—
760	835113,69	1341570,52	Аналитический метод	0,10	—
761	835070,98	1341543,38	Аналитический метод	0,10	—
762	835070,88	1341543,31	Аналитический метод	0,10	—
763	835021,62	1341511,19	Аналитический метод	0,10	—
764	835021,59	1341511,17	Аналитический метод	0,10	—
765	834970,35	1341477,51	Аналитический метод	0,10	—
766	834918,59	1341444,10	Аналитический метод	0,10	—
767	834918,58	1341444,10	Аналитический метод	0,10	—
768	834867,83	1341411,27	Аналитический метод	0,10	—
769	834817,79	1341379,01	Аналитический метод	0,10	—
770	834817,71	1341378,96	Аналитический метод	0,10	—
771	834767,76	1341346,06	Аналитический метод	0,10	—
772	834717,51	1341313,54	Аналитический метод	0,10	—
773	834667,50	1341281,63	Аналитический метод	0,10	—
774	834667,38	1341281,55	Аналитический метод	0,10	—
775	834659,45	1341276,33	Аналитический метод	0,10	—
776	834547,83	1341205,88	Аналитический метод	0,10	—
777	834547,59	1341205,73	Аналитический метод	0,10	—
778	834119,01	1340928,33	Аналитический метод	0,10	—
779	833547,56	1340560,78	Аналитический метод	0,10	—
780	833547,45	1340560,71	Аналитический метод	0,10	—
781	832989,25	1340197,59	Аналитический метод	0,10	—
782	832639,85	1339970,91	Аналитический метод	0,10	—
783	832411,93	1339823,03	Аналитический метод	0,10	—
784	832401,33	1339816,15	Аналитический метод	0,10	—
785	832321,12	1339764,11	Аналитический метод	0,10	—
786	832321,07	1339764,08	Аналитический метод	0,10	—
787	832033,68	1339576,65	Аналитический метод	0,10	—
788	831822,59	1339441,39	Аналитический метод	0,10	—
789	831822,45	1339441,30	Аналитический метод	0,10	—
790	831811,90	1339434,44	Аналитический метод	0,10	—
791	831810,84	1339433,71	Аналитический метод	0,10	—
792	831805,30	1339428,18	Аналитический метод	0,10	—
793	831803,21	1339424,07	Аналитический метод	0,10	—
794	831784,54	1339411,90	Аналитический метод	0,10	—
795	831735,97	1339380,65	Аналитический метод	0,10	—
796	831735,87	1339380,58	Аналитический метод	0,10	—
797	831703,67	1339359,32	Аналитический метод	0,10	—
798	831663,20	1339333,25	Аналитический метод	0,10	—
799	831663,19	1339333,24	Аналитический метод	0,10	—
800	831616,94	1339303,42	Аналитический метод	0,10	—

ОПИСАНИЕ МЕСТОПОЛОЖЕНИЯ ГРАНИЦ

Публичный сервитут для использования земель и земельных участков в целях эксплуатации магистрального нефтепровода федерального значения "Магистральный нефтепровод "Чернушка-Калтасы" Арланское НУ"

(наименование объекта, местоположение границ которого описано)

Сведения о местоположении границ объекта

1	2	3	4	5	6
801	831616,84	1339303,36	Аналитический метод	0,10	—
802	831571,22	1339273,13	Аналитический метод	0,10	—
803	831525,54	1339243,86	Аналитический метод	0,10	—
804	831525,47	1339243,81	Аналитический метод	0,10	—
805	831475,02	1339210,91	Аналитический метод	0,10	—
806	831424,87	1339178,46	Аналитический метод	0,10	—
807	831374,66	1339146,04	Аналитический метод	0,10	—
808	831374,65	1339146,03	Аналитический метод	0,10	—
809	831340,74	1339124,09	Аналитический метод	0,10	—
810	831333,72	1339122,98	Аналитический метод	0,10	—
811	831327,88	1339120,19	Аналитический метод	0,10	—
812	831313,69	1339111,02	Аналитический метод	0,10	—
813	830987,20	1338902,95	Аналитический метод	0,10	—
814	830986,87	1338902,73	Аналитический метод	0,10	—
815	830721,21	1338727,33	Аналитический метод	0,10	—
816	830588,50	1338643,96	Аналитический метод	0,10	—
817	830588,14	1338643,73	Аналитический метод	0,10	—
818	830549,88	1338618,77	Аналитический метод	0,10	—
819	830550,26	1338621,19	Аналитический метод	0,10	—
820	830549,77	1338624,28	Аналитический метод	0,10	—
821	830548,35	1338627,07	Аналитический метод	0,10	—
822	830546,14	1338629,28	Аналитический метод	0,10	—
823	830543,35	1338630,70	Аналитический метод	0,10	—
824	830540,26	1338631,19	Аналитический метод	0,10	—
825	830537,17	1338630,70	Аналитический метод	0,10	—
826	830536,36	1338630,40	Аналитический метод	0,10	—
827	830526,75	1338626,33	Аналитический метод	0,10	—
828	830521,72	1338624,31	Аналитический метод	0,10	—
829	830517,45	1338622,34	Аналитический метод	0,10	—
830	830494,46	1338612,53	Аналитический метод	0,10	—
831	830492,50	1338611,42	Аналитический метод	0,10	—
832	830490,29	1338609,21	Аналитический метод	0,10	—
833	830489,69	1338608,27	Аналитический метод	0,10	—
834	830463,69	1338562,55	Аналитический метод	0,10	—
835	830426,97	1338538,59	Аналитический метод	0,10	—
836	830424,71	1338537,13	Аналитический метод	0,10	—
837	830416,18	1338531,61	Аналитический метод	0,10	—
838	830247,55	1338422,41	Аналитический метод	0,10	—
839	829852,04	1338168,33	Аналитический метод	0,10	—
840	829457,97	1337919,17	Аналитический метод	0,10	—
841	829432,58	1337903,12	Аналитический метод	0,10	—
842	829332,65	1337839,93	Аналитический метод	0,10	—
843	829332,48	1337839,82	Аналитический метод	0,10	—
844	829103,55	1337692,53	Аналитический метод	0,10	—
845	828767,53	1337480,62	Аналитический метод	0,10	—
846	828535,90	1337344,49	Аналитический метод	0,10	—
847	828000,15	1337070,51	Аналитический метод	0,10	—
848	827999,89	1337070,38	Аналитический метод	0,10	—
849	827637,03	1336879,52	Аналитический метод	0,10	—
850	827636,85	1336879,42	Аналитический метод	0,10	—
851	827225,29	1336658,67	Аналитический метод	0,10	—
852	826870,37	1336473,44	Аналитический метод	0,10	—
853	826676,62	1336373,26	Аналитический метод	0,10	—
854	826408,36	1336277,89	Аналитический метод	0,10	—
855	826111,66	1336199,76	Аналитический метод	0,10	—
856	826111,26	1336199,65	Аналитический метод	0,10	—
857	825874,91	1336133,17	Аналитический метод	0,10	—
858	825873,95	1336132,88	Аналитический метод	0,10	—

ОПИСАНИЕ МЕСТОПОЛОЖЕНИЯ ГРАНИЦ

Публичный сервитут для использования земель и земельных участков в целях эксплуатации магистрального нефтепровода федерального значения "Магистральный нефтепровод "Чернушка-Калтасы" Арланское НУ"

(наименование объекта, местоположение границ которого описано)

Сведения о местоположении границ объекта

1	2	3	4	5	6
859	825871,64	1336132,00	Аналитический метод	0,10	—
860	825775,81	1336089,99	Аналитический метод	0,10	—
861	825533,83	1336008,23	Аналитический метод	0,10	—
862	825527,14	1336004,76	Аналитический метод	0,10	—
863	825524,43	1336002,49	Аналитический метод	0,10	—
864	825172,74	1335661,57	Аналитический метод	0,10	—
865	825172,49	1335661,32	Аналитический метод	0,10	—
866	824816,88	1335306,70	Аналитический метод	0,10	—
867	824816,64	1335306,46	Аналитический метод	0,10	—
868	824420,22	1334900,29	Аналитический метод	0,10	—
869	824300,38	1334788,26	Аналитический метод	0,10	—
870	824281,63	1334777,84	Аналитический метод	0,10	—
871	823868,46	1334660,68	Аналитический метод	0,10	—
872	823313,27	1334522,32	Аналитический метод	0,10	—
873	823028,45	1334454,89	Аналитический метод	0,10	—
874	823028,23	1334454,83	Аналитический метод	0,10	—
875	822725,56	1334380,28	Аналитический метод	0,10	—
876	822267,61	1334269,35	Аналитический метод	0,10	—
877	822098,13	1334229,41	Аналитический метод	0,10	—
878	822096,13	1334228,86	Аналитический метод	0,10	—
879	822092,68	1334227,44	Аналитический метод	0,10	—
880	822060,73	1334211,46	Аналитический метод	0,10	—
881	822057,22	1334209,32	Аналитический метод	0,10	—
882	822052,26	1334204,56	Аналитический метод	0,10	—
883	821866,68	1333968,63	Аналитический метод	0,10	—
884	821866,68	1333968,62	Аналитический метод	0,10	—
885	821854,15	1333952,68	Аналитический метод	0,10	—
886	821761,08	1333834,37	Аналитический метод	0,10	—
887	821761,01	1333834,28	Аналитический метод	0,10	—
888	821315,37	1333262,58	Аналитический метод	0,10	—
889	821315,33	1333262,53	Аналитический метод	0,10	—
890	820822,68	1332626,97	Аналитический метод	0,10	—
891	820261,72	1331910,97	Аналитический метод	0,10	—
892	820261,17	1331910,24	Аналитический метод	0,10	—
893	820258,30	1331905,10	Аналитический метод	0,10	—
894	819962,69	1331190,40	Аналитический метод	0,10	—
895	819868,80	1330986,67	Аналитический метод	0,10	—
896	819868,44	1330985,87	Аналитический метод	0,10	—
897	819668,70	1330509,16	Аналитический метод	0,10	—
898	819668,29	1330508,12	Аналитический метод	0,10	—
899	819529,87	1330131,38	Аналитический метод	0,10	—
900	819521,60	1330108,86	Аналитический метод	0,10	—
901	819521,59	1330108,85	Аналитический метод	0,10	—
902	819496,07	1330039,40	Аналитический метод	0,10	—
903	819495,92	1330038,97	Аналитический метод	0,10	—
904	819240,29	1329301,33	Аналитический метод	0,10	—
905	819230,58	1329273,93	Аналитический метод	0,10	—
906	819230,15	1329272,71	Аналитический метод	0,10	—
907	819228,83	1329276,38	Аналитический метод	0,10	—
908	819227,13	1329281,30	Аналитический метод	0,10	—
909	819225,77	1329283,91	Аналитический метод	0,10	—
910	819223,56	1329286,12	Аналитический метод	0,10	—
911	819220,77	1329287,54	Аналитический метод	0,10	—
912	819217,68	1329288,03	Аналитический метод	0,10	—
913	819214,59	1329287,54	Аналитический метод	0,10	—
914	819211,80	1329286,12	Аналитический метод	0,10	—
915	819209,59	1329283,91	Аналитический метод	0,10	—
916	819208,17	1329281,12	Аналитический метод	0,10	—

ОПИСАНИЕ МЕСТОПОЛОЖЕНИЯ ГРАНИЦ

Публичный сервитут для использования земель и земельных участков в целях эксплуатации магистрального нефтепровода федерального значения "Магистральный нефтепровод "Чернушка-Калтасы" Арланское НУ"

(наименование объекта, местоположение границ которого описано)

Сведения о местоположении границ объекта

1	2	3	4	5	6
917	819207,68	1329278,03	Аналитический метод	0,10	—
918	819208,17	1329274,94	Аналитический метод	0,10	—
919	819208,23	1329274,76	Аналитический метод	0,10	—
920	819209,85	1329270,08	Аналитический метод	0,10	—
921	819210,73	1329267,52	Аналитический метод	0,10	—
922	819213,07	1329261,27	Аналитический метод	0,10	—
923	819213,36	1329260,60	Аналитический метод	0,10	—
924	819213,47	1329260,35	Аналитический метод	0,10	—
925	819215,55	1329255,83	Аналитический метод	0,10	—
926	819219,52	1329242,70	Аналитический метод	0,10	—
927	819028,14	1328702,19	Аналитический метод	0,10	—
928	819028,11	1328702,09	Аналитический метод	0,10	—
929	818840,44	1328164,81	Аналитический метод	0,10	—
930	818840,26	1328164,29	Аналитический метод	0,10	—
931	818840,01	1328163,47	Аналитический метод	0,10	—
932	818836,19	1328150,17	Аналитический метод	0,10	—
933	818824,05	1328109,20	Аналитический метод	0,10	—
934	818823,82	1328108,42	Аналитический метод	0,10	—
935	818820,19	1328109,45	Аналитический метод	0,10	—
936	818819,52	1328109,64	Аналитический метод	0,10	—
937	818819,48	1328109,65	Аналитический метод	0,10	—
938	818813,56	1328111,29	Аналитический метод	0,10	—
939	818810,89	1328111,65	Аналитический метод	0,10	—
940	818807,80	1328111,16	Аналитический метод	0,10	—
941	818805,01	1328109,74	Аналитический метод	0,10	—
942	818802,80	1328107,53	Аналитический метод	0,10	—
943	818801,38	1328104,74	Аналитический метод	0,10	—
944	818801,13	1328103,83	Аналитический метод	0,10	—
945	818799,61	1328104,01	Аналитический метод	0,10	—
946	818796,52	1328103,52	Аналитический метод	0,10	—
947	818793,73	1328102,10	Аналитический метод	0,10	—
948	818791,52	1328099,89	Аналитический метод	0,10	—
949	818790,10	1328097,10	Аналитический метод	0,10	—
950	818790,09	1328097,08	Аналитический метод	0,10	—
951	818774,44	1328048,50	Аналитический метод	0,10	—
952	818774,01	1328046,43	Аналитический метод	0,10	—
953	818769,57	1328002,34	Аналитический метод	0,10	—
954	818764,00	1327947,21	Аналитический метод	0,10	—
955	818746,92	1327893,83	Аналитический метод	0,10	—
956	818746,90	1327893,77	Аналитический метод	0,10	—
957	818728,92	1327836,40	Аналитический метод	0,10	—
958	818709,91	1327776,83	Аналитический метод	0,10	—
959	818709,91	1327776,82	Аналитический метод	0,10	—
960	818691,64	1327719,25	Аналитический метод	0,10	—
961	818691,63	1327719,24	Аналитический метод	0,10	—
962	818673,56	1327662,00	Аналитический метод	0,10	—
963	818655,64	1327605,66	Аналитический метод	0,10	—
964	818637,11	1327547,84	Аналитический метод	0,10	—
965	818637,09	1327547,79	Аналитический метод	0,10	—
966	818619,84	1327492,93	Аналитический метод	0,10	—
967	818598,05	1327437,01	Аналитический метод	0,10	—
968	818598,05	1327437,00	Аналитический метод	0,10	—
969	818577,69	1327384,55	Аналитический метод	0,10	—
970	818555,03	1327326,51	Аналитический метод	0,10	—
971	818555,01	1327326,44	Аналитический метод	0,10	—
972	818534,77	1327273,43	Аналитический метод	0,10	—
973	818515,71	1327224,98	Аналитический метод	0,10	—
974	818512,55	1327217,54	Аналитический метод	0,10	—

ОПИСАНИЕ МЕСТОПОЛОЖЕНИЯ ГРАНИЦ

Публичный сервитут для использования земель и земельных участков в целях эксплуатации магистрального нефтепровода федерального значения "Магистральный нефтепровод "Чернушка-Калтасы" Арланское НУ"

(наименование объекта, местоположение границ которого описано)

Сведения о местоположении границ объекта

1	2	3	4	5	6
975	818510,49	1327214,03	Аналитический метод	0,10	—
976	818483,39	1327172,25	Аналитический метод	0,10	—
977	818450,85	1327122,00	Аналитический метод	0,10	—
978	818450,83	1327121,97	Аналитический метод	0,10	—
979	818421,40	1327076,25	Аналитический метод	0,10	—
980	818387,45	1327024,17	Аналитический метод	0,10	—
981	818353,75	1326972,52	Аналитический метод	0,10	—
982	818353,73	1326972,50	Аналитический метод	0,10	—
983	818320,51	1326921,32	Аналитический метод	0,10	—
984	818288,71	1326872,72	Аналитический метод	0,10	—
985	818288,69	1326872,68	Аналитический метод	0,10	—
986	818255,59	1326821,58	Аналитический метод	0,10	—
987	818223,12	1326772,39	Аналитический метод	0,10	—
988	818223,09	1326772,34	Аналитический метод	0,10	—
989	818190,61	1326722,47	Аналитический метод	0,10	—
990	818190,58	1326722,42	Аналитический метод	0,10	—
991	818157,98	1326671,71	Аналитический метод	0,10	—
992	818125,13	1326621,36	Аналитический метод	0,10	—
993	818092,39	1326571,09	Аналитический метод	0,10	—
994	818092,34	1326571,01	Аналитический метод	0,10	—
995	818059,84	1326520,10	Аналитический метод	0,10	—
996	818026,17	1326468,96	Аналитический метод	0,10	—
997	818026,15	1326468,93	Аналитический метод	0,10	—
998	817993,53	1326419,00	Аналитический метод	0,10	—
999	817993,50	1326418,96	Аналитический метод	0,10	—
1000	817961,52	1326369,44	Аналитический метод	0,10	—
1001	817961,51	1326369,42	Аналитический метод	0,10	—
1002	817929,21	1326319,16	Аналитический метод	0,10	—
1003	817895,18	1326268,28	Аналитический метод	0,10	—
1004	817895,12	1326268,18	Аналитический метод	0,10	—
1005	817861,21	1326216,22	Аналитический метод	0,10	—
1006	817861,20	1326216,21	Аналитический метод	0,10	—
1007	817828,11	1326165,38	Аналитический метод	0,10	—
1008	817826,98	1326163,01	Аналитический метод	0,10	—
1009	817826,49	1326159,92	Аналитический метод	0,10	—
1010	817826,94	1326156,96	Аналитический метод	0,10	—
1011	817845,38	1326097,50	Аналитический метод	0,10	—
1012	817845,42	1326097,37	Аналитический метод	0,10	—
1013	817845,44	1326097,32	Аналитический метод	0,10	—
1014	817862,73	1326045,06	Аналитический метод	0,10	—
1015	817862,82	1326044,79	Аналитический метод	0,10	—
1016	817881,11	1325994,40	Аналитический метод	0,10	—
1017	817899,82	1325938,02	Аналитический метод	0,10	—
1018	817899,85	1325937,93	Аналитический метод	0,10	—
1019	817920,02	1325878,94	Аналитический метод	0,10	—
1020	817899,35	1325859,88	Аналитический метод	0,10	—
1021	817854,58	1325819,48	Аналитический метод	0,10	—
1022	817854,56	1325819,46	Аналитический метод	0,10	—
1023	817809,96	1325778,97	Аналитический метод	0,10	—
1024	817809,92	1325778,94	Аналитический метод	0,10	—
1025	817765,62	1325738,34	Аналитический метод	0,10	—
1026	817722,01	1325698,80	Аналитический метод	0,10	—
1027	817677,56	1325658,51	Аналитический метод	0,10	—
1028	817677,55	1325658,50	Аналитический метод	0,10	—
1029	817632,64	1325617,75	Аналитический метод	0,10	—
1030	817632,63	1325617,74	Аналитический метод	0,10	—
1031	817588,21	1325577,34	Аналитический метод	0,10	—
1032	817544,50	1325537,95	Аналитический метод	0,10	—

ОПИСАНИЕ МЕСТОПОЛОЖЕНИЯ ГРАНИЦ

Публичный сервитут для использования земель и земельных участков в целях эксплуатации магистрального нефтепровода федерального значения "Магистральный нефтепровод "Чернушка-Калтасы" Арланское НУ"

(наименование объекта, местоположение границ которого описано)

Сведения о местоположении границ объекта

1	2	3	4	5	6
1033	817544,48	1325537,92	Аналитический метод	0,10	—
1034	817499,61	1325497,19	Аналитический метод	0,10	—
1035	817456,31	1325458,39	Аналитический метод	0,10	—
1036	817454,89	1325456,82	Аналитический метод	0,10	—
1037	817454,45	1325456,15	Аналитический метод	0,10	—
1038	817425,00	1325407,95	Аналитический метод	0,10	—
1039	817393,44	1325356,84	Аналитический метод	0,10	—
1040	817361,34	1325305,41	Аналитический метод	0,10	—
1041	817361,30	1325305,35	Аналитический метод	0,10	—
1042	817328,95	1325252,74	Аналитический метод	0,10	—
1043	817298,09	1325202,69	Аналитический метод	0,10	—
1044	817265,90	1325150,70	Аналитический метод	0,10	—
1045	817233,68	1325098,89	Аналитический метод	0,10	—
1046	817233,66	1325098,85	Аналитический метод	0,10	—
1047	817202,54	1325048,34	Аналитический метод	0,10	—
1048	817172,43	1324999,67	Аналитический метод	0,10	—
1049	817138,59	1324950,25	Аналитический метод	0,10	—
1050	817105,49	1324902,11	Аналитический метод	0,10	—
1051	817070,86	1324851,82	Аналитический метод	0,10	—
1052	817070,85	1324851,81	Аналитический метод	0,10	—
1053	817037,39	1324803,00	Аналитический метод	0,10	—
1054	817004,36	1324755,03	Аналитический метод	0,10	—
1055	817004,35	1324755,01	Аналитический метод	0,10	—
1056	816971,08	1324706,46	Аналитический метод	0,10	—
1057	816936,82	1324656,48	Аналитический метод	0,10	—
1058	816903,92	1324608,64	Аналитический метод	0,10	—
1059	816869,12	1324558,14	Аналитический метод	0,10	—
1060	816834,52	1324508,48	Аналитический метод	0,10	—
1061	816834,45	1324508,38	Аналитический метод	0,10	—
1062	816801,23	1324459,51	Аналитический метод	0,10	—
1063	816766,75	1324409,36	Аналитический метод	0,10	—
1064	816766,72	1324409,32	Аналитический метод	0,10	—
1065	816731,61	1324357,68	Аналитический метод	0,10	—
1066	816697,43	1324308,19	Аналитический метод	0,10	—
1067	816697,41	1324308,16	Аналитический метод	0,10	—
1068	816661,92	1324256,39	Аналитический метод	0,10	—
1069	816634,12	1324216,41	Аналитический метод	0,10	—
1070	816634,07	1324216,33	Аналитический метод	0,10	—
1071	816600,81	1324167,56	Аналитический метод	0,10	—
1072	816565,07	1324115,40	Аналитический метод	0,10	—
1073	816530,59	1324065,53	Аналитический метод	0,10	—
1074	816530,55	1324065,47	Аналитический метод	0,10	—
1075	816495,54	1324014,11	Аналитический метод	0,10	—
1076	816460,96	1323964,12	Аналитический метод	0,10	—
1077	816460,92	1323964,07	Аналитический метод	0,10	—
1078	816426,14	1323913,10	Аналитический метод	0,10	—
1079	816390,48	1323861,73	Аналитический метод	0,10	—
1080	816390,43	1323861,67	Аналитический метод	0,10	—
1081	816355,96	1323811,17	Аналитический метод	0,10	—
1082	816355,95	1323811,16	Аналитический метод	0,10	—
1083	816321,23	1323760,15	Аналитический метод	0,10	—
1084	816285,84	1323708,83	Аналитический метод	0,10	—
1085	816285,81	1323708,79	Аналитический метод	0,10	—
1086	816252,50	1323660,01	Аналитический метод	0,10	—
1087	816252,49	1323659,99	Аналитический метод	0,10	—
1088	816220,60	1323613,00	Аналитический метод	0,10	—
1089	816185,81	1323562,31	Аналитический метод	0,10	—
1090	816159,95	1323524,77	Аналитический метод	0,10	—

ОПИСАНИЕ МЕСТОПОЛОЖЕНИЯ ГРАНИЦ

Публичный сервитут для использования земель и земельных участков в целях эксплуатации магистрального нефтепровода федерального значения "Магистральный нефтепровод "Чернушка-Калтасы" Арланское НУ"

(наименование объекта, местоположение границ которого описано)

Сведения о местоположении границ объекта

1	2	3	4	5	6
1091	816127,58	1323478,08	Аналитический метод	0,10	—
1092	816127,54	1323478,02	Аналитический метод	0,10	—
1093	816093,17	1323427,70	Аналитический метод	0,10	—
1094	816059,38	1323378,52	Аналитический метод	0,10	—
1095	816026,30	1323330,40	Аналитический метод	0,10	—
1096	815992,98	1323282,21	Аналитический метод	0,10	—
1097	815961,57	1323236,75	Аналитический метод	0,10	—
1098	815917,70	1323196,72	Аналитический метод	0,10	—
1099	815869,55	1323153,19	Аналитический метод	0,10	—
1100	815828,32	1323116,31	Аналитический метод	0,10	—
1101	815784,70	1323082,33	Аналитический метод	0,10	—
1102	815784,22	1323081,93	Аналитический метод	0,10	—
1103	815738,78	1323041,70	Аналитический метод	0,10	—
1104	815691,98	1323005,90	Аналитический метод	0,10	—
1105	815691,89	1323005,83	Аналитический метод	0,10	—
1106	815645,20	1322969,26	Аналитический метод	0,10	—
1107	815597,64	1322932,82	Аналитический метод	0,10	—
1108	815597,58	1322932,77	Аналитический метод	0,10	—
1109	815550,37	1322896,02	Аналитический метод	0,10	—
1110	815502,95	1322859,52	Аналитический метод	0,10	—
1111	815455,97	1322823,44	Аналитический метод	0,10	—
1112	815455,90	1322823,39	Аналитический метод	0,10	—
1113	815408,50	1322786,34	Аналитический метод	0,10	—
1114	815366,18	1322753,55	Аналитический метод	0,10	—
1115	815322,48	1322719,80	Аналитический метод	0,10	—
1116	815322,47	1322719,80	Аналитический метод	0,10	—
1117	815284,47	1322690,43	Аналитический метод	0,10	—
1118	815272,73	1322681,47	Аналитический метод	0,10	—
1119	815239,14	1322655,98	Аналитический метод	0,10	—
1120	815239,05	1322655,91	Аналитический метод	0,10	—
1121	815201,51	1322626,81	Аналитический метод	0,10	—
1122	815163,99	1322597,71	Аналитический метод	0,10	—
1123	815127,14	1322569,19	Аналитический метод	0,10	—
1124	815127,13	1322569,18	Аналитический метод	0,10	—
1125	815100,40	1322548,47	Аналитический метод	0,10	—
1126	815052,02	1322511,35	Аналитический метод	0,10	—
1127	815052,01	1322511,34	Аналитический метод	0,10	—
1128	815004,57	1322474,80	Аналитический метод	0,10	—
1129	814953,31	1322440,73	Аналитический метод	0,10	—
1130	814952,97	1322440,49	Аналитический метод	0,10	—
1131	814952,79	1322440,36	Аналитический метод	0,10	—
1132	814906,71	1322405,29	Аналитический метод	0,10	—
1133	814862,82	1322375,00	Аналитический метод	0,10	—
1134	814862,62	1322374,86	Аналитический метод	0,10	—
1135	814862,12	1322374,47	Аналитический метод	0,10	—
1136	814825,49	1322344,12	Аналитический метод	0,10	—
1137	814780,86	1322308,96	Аналитический метод	0,10	—
1138	814780,80	1322308,91	Аналитический метод	0,10	—
1139	814729,54	1322267,88	Аналитический метод	0,10	—
1140	814729,52	1322267,86	Аналитический метод	0,10	—
1141	814680,93	1322228,73	Аналитический метод	0,10	—
1142	814680,91	1322228,71	Аналитический метод	0,10	—
1143	814631,68	1322188,88	Аналитический метод	0,10	—
1144	814582,88	1322149,57	Аналитический метод	0,10	—
1145	814536,53	1322113,10	Аналитический метод	0,10	—
1146	814535,57	1322112,25	Аналитический метод	0,10	—
1147	814492,69	1322068,57	Аналитический метод	0,10	—
1148	814449,67	1322025,71	Аналитический метод	0,10	—

ОПИСАНИЕ МЕСТОПОЛОЖЕНИЯ ГРАНИЦ

Публичный сервитут для использования земель и земельных участков в целях эксплуатации магистрального нефтепровода федерального значения "Магистральный нефтепровод "Чернушка-Калтасы" Арланское НУ"

(наименование объекта, местоположение границ которого описано)

Сведения о местоположении границ объекта

1	2	3	4	5	6
1149	814426,36	1322003,02	Аналитический метод	0,10	—
1150	814425,88	1322002,52	Аналитический метод	0,10	—
1151	814396,56	1321969,78	Аналитический метод	0,10	—
1152	814355,56	1321925,83	Аналитический метод	0,10	—
1153	814355,52	1321925,79	Аналитический метод	0,10	—
1154	814315,73	1321882,64	Аналитический метод	0,10	—
1155	814271,72	1321835,42	Аналитический метод	0,10	—
1156	814271,70	1321835,40	Аналитический метод	0,10	—
1157	814230,31	1321790,76	Аналитический метод	0,10	—
1158	814230,29	1321790,74	Аналитический метод	0,10	—
1159	814188,71	1321745,61	Аналитический метод	0,10	—
1160	814188,70	1321745,60	Аналитический метод	0,10	—
1161	814146,18	1321699,42	Аналитический метод	0,10	—
1162	814109,69	1321659,74	Аналитический метод	0,10	—
1163	814109,66	1321659,71	Аналитический метод	0,10	—
1164	814076,51	1321623,34	Аналитический метод	0,10	—
1165	814048,36	1321593,18	Аналитический метод	0,10	—
1166	814048,31	1321593,13	Аналитический метод	0,10	—
1167	814006,91	1321548,18	Аналитический метод	0,10	—
1168	813967,94	1321506,07	Аналитический метод	0,10	—
1169	813926,28	1321461,24	Аналитический метод	0,10	—
1170	813926,24	1321461,20	Аналитический метод	0,10	—
1171	813884,13	1321415,38	Аналитический метод	0,10	—
1172	813846,35	1321374,42	Аналитический метод	0,10	—
1173	813805,66	1321330,52	Аналитический метод	0,10	—
1174	813805,65	1321330,52	Аналитический метод	0,10	—
1175	813762,42	1321283,86	Аналитический метод	0,10	—
1176	813762,36	1321283,79	Аналитический метод	0,10	—
1177	813723,57	1321241,12	Аналитический метод	0,10	—
1178	813681,64	1321196,54	Аналитический метод	0,10	—
1179	813681,45	1321196,33	Аналитический метод	0,10	—
1180	813655,07	1321166,66	Аналитический метод	0,10	—
1181	813655,05	1321166,64	Аналитический метод	0,10	—
1182	813615,45	1321121,82	Аналитический метод	0,10	—
1183	813576,30	1321078,16	Аналитический метод	0,10	—
1184	813536,74	1321034,23	Аналитический метод	0,10	—
1185	813536,69	1321034,18	Аналитический метод	0,10	—
1186	813495,70	1320987,96	Аналитический метод	0,10	—
1187	813454,74	1320942,02	Аналитический метод	0,10	—
1188	813413,24	1320895,90	Аналитический метод	0,10	—
1189	813413,23	1320895,89	Аналитический метод	0,10	—
1190	813372,23	1320850,23	Аналитический метод	0,10	—
1191	813372,21	1320850,21	Аналитический метод	0,10	—
1192	813331,20	1320804,31	Аналитический метод	0,10	—
1193	813289,53	1320757,98	Аналитический метод	0,10	—
1194	813289,52	1320757,97	Аналитический метод	0,10	—
1195	813250,23	1320714,24	Аналитический метод	0,10	—
1196	813207,88	1320670,17	Аналитический метод	0,10	—
1197	813166,27	1320627,72	Аналитический метод	0,10	—
1198	813166,22	1320627,67	Аналитический метод	0,10	—
1199	813125,07	1320585,13	Аналитический метод	0,10	—
1200	813083,34	1320542,81	Аналитический метод	0,10	—
1201	813083,27	1320542,74	Аналитический метод	0,10	—
1202	813041,71	1320499,78	Аналитический метод	0,10	—
1203	813000,46	1320457,40	Аналитический метод	0,10	—
1204	812965,98	1320421,91	Аналитический метод	0,10	—
1205	812965,79	1320421,71	Аналитический метод	0,10	—
1206	812943,50	1320397,45	Аналитический метод	0,10	—

ОПИСАНИЕ МЕСТОПОЛОЖЕНИЯ ГРАНИЦ

Публичный сервитут для использования земель и земельных участков в целях эксплуатации магистрального нефтепровода федерального значения "Магистральный нефтепровод "Чернушка-Калтасы" Арланское НУ"

(наименование объекта, местоположение границ которого описано)

Сведения о местоположении границ объекта

1	2	3	4	5	6
1207	812900,33	1320352,16	Аналитический метод	0,10	—
1208	812860,49	1320313,56	Аналитический метод	0,10	—
1209	812860,26	1320313,33	Аналитический метод	0,10	—
1210	812820,66	1320272,39	Аналитический метод	0,10	—
1211	812777,47	1320230,22	Аналитический метод	0,10	—
1212	812734,85	1320188,91	Аналитический метод	0,10	—
1213	812734,84	1320188,90	Аналитический метод	0,10	—
1214	812692,64	1320147,90	Аналитический метод	0,10	—
1215	812650,58	1320107,13	Аналитический метод	0,10	—
1216	812608,46	1320066,40	Аналитический метод	0,10	—
1217	812608,39	1320066,33	Аналитический метод	0,10	—
1218	812565,45	1320023,95	Аналитический метод	0,10	—
1219	812522,62	1319982,71	Аналитический метод	0,10	—
1220	812479,09	1319940,88	Аналитический метод	0,10	—
1221	812478,99	1319940,78	Аналитический метод	0,10	—
1222	812436,96	1319899,27	Аналитический метод	0,10	—
1223	812395,17	1319859,30	Аналитический метод	0,10	—
1224	812395,10	1319859,23	Аналитический метод	0,10	—
1225	812352,47	1319817,66	Аналитический метод	0,10	—
1226	812306,97	1319773,86	Аналитический метод	0,10	—
1227	812306,93	1319773,82	Аналитический метод	0,10	—
1228	812279,30	1319746,92	Аналитический метод	0,10	—
1229	812245,20	1319742,92	Аналитический метод	0,10	—
1230	812245,18	1319742,92	Аналитический метод	0,10	—
1231	812182,49	1319735,44	Аналитический метод	0,10	—
1232	812180,58	1319735,02	Аналитический метод	0,10	—
1233	812177,79	1319733,60	Аналитический метод	0,10	—
1234	812175,58	1319731,39	Аналитический метод	0,10	—
1235	812174,16	1319728,60	Аналитический метод	0,10	—
1236	812173,67	1319725,51	Аналитический метод	0,10	—
1237	812173,72	1319724,51	Аналитический метод	0,10	—
1238	812179,02	1319671,90	Аналитический метод	0,10	—
1239	812179,46	1319669,81	Аналитический метод	0,10	—
1240	812180,88	1319667,02	Аналитический метод	0,10	—
1241	812183,09	1319664,81	Аналитический метод	0,10	—
1242	812185,88	1319663,39	Аналитический метод	0,10	—
1243	812188,97	1319662,90	Аналитический метод	0,10	—
1244	812190,81	1319663,07	Аналитический метод	0,10	—
1245	812196,65	1319664,16	Аналитический метод	0,10	—
1246	812206,00	1319656,28	Аналитический метод	0,10	—
1247	812208,39	1319654,03	Аналитический метод	0,10	—
1248	812209,43	1319653,16	Аналитический метод	0,10	—
1249	812211,43	1319652,14	Аналитический метод	0,10	—
1250	812211,96	1319651,62	Аналитический метод	0,10	—
1251	812195,28	1319635,87	Аналитический метод	0,10	—
1252	812195,27	1319635,86	Аналитический метод	0,10	—
1253	812173,51	1319615,29	Аналитический метод	0,10	—
1254	811892,94	1319350,20	Аналитический метод	0,10	—
1255	811810,11	1319281,47	Аналитический метод	0,10	—
1256	811807,33	1319278,76	Аналитический метод	0,10	—
1257	811675,05	1319128,74	Аналитический метод	0,10	—
1258	811673,57	1319126,90	Аналитический метод	0,10	—
1259	811672,39	1319125,12	Аналитический метод	0,10	—
1260	811628,40	1319052,14	Аналитический метод	0,10	—
1261	811626,42	1319048,05	Аналитический метод	0,10	—
1262	811622,12	1319036,65	Аналитический метод	0,10	—
1263	811621,73	1319035,55	Аналитический метод	0,10	—
1264	811621,35	1319034,24	Аналитический метод	0,10	—

ОПИСАНИЕ МЕСТОПОЛОЖЕНИЯ ГРАНИЦ

Публичный сервитут для использования земель и земельных участков в целях эксплуатации магистрального нефтепровода федерального значения "Магистральный нефтепровод "Чернушка-Калтасы" Арланское НУ"

(наименование объекта, местоположение границ которого описано)

Сведения о местоположении границ объекта

1	2	3	4	5	6
1265	811578,62	1318873,21	Аналитический метод	0,10	—
1266	811577,79	1318867,54	Аналитический метод	0,10	—
1267	811566,07	1318472,33	Аналитический метод	0,10	—
1268	811539,37	1318218,98	Аналитический метод	0,10	—
1269	811539,26	1318217,56	Аналитический метод	0,10	—
1270	811537,46	1318180,23	Аналитический метод	0,10	—
1271	811537,44	1318179,82	Аналитический метод	0,10	—
1272	811534,26	1318078,58	Аналитический метод	0,10	—
1273	811271,61	1317560,12	Аналитический метод	0,10	—
1274	810816,73	1316695,47	Аналитический метод	0,10	—
1275	810816,66	1316695,33	Аналитический метод	0,10	—
1276	810514,59	1316112,56	Аналитический метод	0,10	—
1277	810285,57	1315677,87	Аналитический метод	0,10	—
1278	810269,42	1315647,22	Аналитический метод	0,10	—
1279	810177,30	1315472,37	Аналитический метод	0,10	—
1280	810020,84	1315176,09	Аналитический метод	0,10	—
1281	810020,68	1315175,78	Аналитический метод	0,10	—
1282	809499,23	1314153,96	Аналитический метод	0,10	—
1283	809242,98	1313670,31	Аналитический метод	0,10	—
1284	809242,96	1313670,27	Аналитический метод	0,10	—
1285	808921,16	1313059,95	Аналитический метод	0,10	—
1286	808920,77	1313059,18	Аналитический метод	0,10	—
1287	808875,91	1312966,47	Аналитический метод	0,10	—
1288	808866,78	1312964,25	Аналитический метод	0,10	—
1289	808859,23	1312962,72	Аналитический метод	0,10	—
1290	808834,17	1312956,36	Аналитический метод	0,10	—
1291	808833,54	1312956,18	Аналитический метод	0,10	—
1292	808830,75	1312954,76	Аналитический метод	0,10	—
1293	808828,54	1312952,55	Аналитический метод	0,10	—
1294	808828,14	1312951,95	Аналитический метод	0,10	—
1295	808800,35	1312907,25	Аналитический метод	0,10	—
1296	808800,22	1312907,04	Аналитический метод	0,10	—
1297	808770,05	1312855,77	Аналитический метод	0,10	—
1298	808749,56	1312821,55	Аналитический метод	0,10	—
1299	808749,49	1312821,43	Аналитический метод	0,10	—
1300	808723,89	1312777,31	Аналитический метод	0,10	—
1301	808697,55	1312733,15	Аналитический метод	0,10	—
1302	808672,44	1312691,15	Аналитический метод	0,10	—
1303	808672,43	1312691,14	Аналитический метод	0,10	—
1304	808646,98	1312648,46	Аналитический метод	0,10	—
1305	808646,96	1312648,42	Аналитический метод	0,10	—
1306	808621,77	1312605,69	Аналитический метод	0,10	—
1307	808596,07	1312562,91	Аналитический метод	0,10	—
1308	808576,03	1312537,14	Аналитический метод	0,10	—
1309	808575,97	1312537,06	Аналитический метод	0,10	—
1310	808539,84	1312489,66	Аналитический метод	0,10	—
1311	808539,82	1312489,64	Аналитический метод	0,10	—
1312	808503,77	1312442,07	Аналитический метод	0,10	—
1313	808503,76	1312442,05	Аналитический метод	0,10	—
1314	808468,24	1312395,01	Аналитический метод	0,10	—
1315	808431,97	1312347,72	Аналитический метод	0,10	—
1316	808431,94	1312347,68	Аналитический метод	0,10	—
1317	808395,81	1312300,11	Аналитический метод	0,10	—
1318	808359,77	1312252,72	Аналитический метод	0,10	—
1319	808323,41	1312205,33	Аналитический метод	0,10	—
1320	808323,34	1312205,24	Аналитический метод	0,10	—
1321	808287,32	1312157,27	Аналитический метод	0,10	—
1322	808250,87	1312109,30	Аналитический метод	0,10	—

ОПИСАНИЕ МЕСТОПОЛОЖЕНИЯ ГРАНИЦ

Публичный сервитут для использования земель и земельных участков в целях эксплуатации магистрального нефтепровода федерального значения "Магистральный нефтепровод "Чернушка-Калтасы" Арланское НУ"

(наименование объекта, местоположение границ которого описано)

Сведения о местоположении границ объекта

1	2	3	4	5	6
1323	808239,19	1312093,95	Аналитический метод	0,10	—
1324	808036,44	1311853,78	Аналитический метод	0,10	—
1325	808036,11	1311853,38	Аналитический метод	0,10	—
1326	807823,98	1311591,30	Аналитический метод	0,10	—
1327	807800,21	1311561,93	Аналитический метод	0,10	—
1328	807616,78	1311335,32	Аналитический метод	0,10	—
1329	807293,99	1310949,31	Аналитический метод	0,10	—
1330	807293,77	1310949,04	Аналитический метод	0,10	—
1331	807234,93	1310876,66	Аналитический метод	0,10	—
1332	807216,06	1310854,06	Аналитический метод	0,10	—
1333	807216,06	1310854,05	Аналитический метод	0,10	—
1334	807177,69	1310808,04	Аналитический метод	0,10	—
1335	807177,68	1310808,04	Аналитический метод	0,10	—
1336	807139,32	1310761,96	Аналитический метод	0,10	—
1337	807100,79	1310715,96	Аналитический метод	0,10	—
1338	807100,76	1310715,93	Аналитический метод	0,10	—
1339	807062,73	1310670,09	Аналитический метод	0,10	—
1340	807024,45	1310624,09	Аналитический метод	0,10	—
1341	807024,44	1310624,06	Аналитический метод	0,10	—
1342	806981,50	1310572,17	Аналитический метод	0,10	—
1343	806943,24	1310526,86	Аналитический метод	0,10	—
1344	806943,20	1310526,82	Аналитический метод	0,10	—
1345	806904,25	1310480,14	Аналитический метод	0,10	—
1346	806865,81	1310434,13	Аналитический метод	0,10	—
1347	806865,78	1310434,11	Аналитический метод	0,10	—
1348	806827,67	1310388,17	Аналитический метод	0,10	—
1349	806788,97	1310341,68	Аналитический метод	0,10	—
1350	806750,78	1310296,09	Аналитический метод	0,10	—
1351	806712,17	1310249,99	Аналитический метод	0,10	—
1352	806712,15	1310249,96	Аналитический метод	0,10	—
1353	806673,70	1310203,71	Аналитический метод	0,10	—
1354	806635,51	1310158,12	Аналитический метод	0,10	—
1355	806635,49	1310158,09	Аналитический метод	0,10	—
1356	806597,12	1310111,90	Аналитический метод	0,10	—
1357	806597,11	1310111,89	Аналитический метод	0,10	—
1358	806558,67	1310065,55	Аналитический метод	0,10	—
1359	806519,83	1310019,06	Аналитический метод	0,10	—
1360	806481,06	1309973,05	Аналитический метод	0,10	—
1361	806481,03	1309973,01	Аналитический метод	0,10	—
1362	806442,49	1309926,74	Аналитический метод	0,10	—
1363	806442,47	1309926,72	Аналитический метод	0,10	—
1364	806404,71	1309881,13	Аналитический метод	0,10	—
1365	806366,19	1309835,12	Аналитический метод	0,10	—
1366	806366,15	1309835,07	Аналитический метод	0,10	—
1367	806327,34	1309788,07	Аналитический метод	0,10	—
1368	806289,08	1309742,36	Аналитический метод	0,10	—
1369	806250,60	1309696,39	Аналитический метод	0,10	—
1370	806212,44	1309650,94	Аналитический метод	0,10	—
1371	806212,40	1309650,90	Аналитический метод	0,10	—
1372	806174,20	1309604,87	Аналитический метод	0,10	—
1373	806173,96	1309604,56	Аналитический метод	0,10	—
1374	806157,78	1309583,47	Аналитический метод	0,10	—
1375	806157,77	1309583,45	Аналитический метод	0,10	—
1376	806121,09	1309535,35	Аналитический метод	0,10	—
1377	806084,74	1309488,42	Аналитический метод	0,10	—
1378	806084,70	1309488,37	Аналитический метод	0,10	—
1379	806048,19	1309440,52	Аналитический метод	0,10	—
1380	806011,60	1309393,10	Аналитический метод	0,10	—

ОПИСАНИЕ МЕСТОПОЛОЖЕНИЯ ГРАНИЦ

Публичный сервитут для использования земель и земельных участков в целях эксплуатации магистрального нефтепровода федерального значения "Магистральный нефтепровод "Чернушка-Калтасы" Арланское НУ"

(наименование объекта, местоположение границ которого описано)

Сведения о местоположении границ объекта

1	2	3	4	5	6
1381	805974,41	1309345,32	Аналитический метод	0,10	—
1382	805974,32	1309345,21	Аналитический метод	0,10	—
1383	805937,89	1309297,03	Аналитический метод	0,10	—
1384	805901,65	1309249,88	Аналитический метод	0,10	—
1385	805864,80	1309202,62	Аналитический метод	0,10	—
1386	805864,60	1309202,35	Аналитический метод	0,10	—
1387	805863,18	1309199,56	Аналитический метод	0,10	—
1388	805863,14	1309199,43	Аналитический метод	0,10	—
1389	805847,46	1309148,87	Аналитический метод	0,10	—
1390	805830,02	1309094,24	Аналитический метод	0,10	—
1391	805811,39	1309036,30	Аналитический метод	0,10	—
1392	805811,37	1309036,25	Аналитический метод	0,10	—
1393	805796,35	1308988,58	Аналитический метод	0,10	—
1394	805781,33	1308940,99	Аналитический метод	0,10	—
1395	805766,32	1308893,49	Аналитический метод	0,10	—
1396	805748,19	1308836,23	Аналитический метод	0,10	—
1397	805727,39	1308771,64	Аналитический метод	0,10	—
1398	805727,32	1308771,42	Аналитический метод	0,10	—
1399	805715,26	1308730,82	Аналитический метод	0,10	—
1400	805715,21	1308730,63	Аналитический метод	0,10	—
1401	805701,75	1308681,86	Аналитический метод	0,10	—
1402	805701,62	1308681,35	Аналитический метод	0,10	—
1403	805691,82	1308636,81	Аналитический метод	0,10	—
1404	805681,62	1308592,44	Аналитический метод	0,10	—
1405	805681,57	1308592,19	Аналитический метод	0,10	—
1406	805670,37	1308536,90	Аналитический метод	0,10	—
1407	805670,35	1308536,81	Аналитический метод	0,10	—
1408	805659,57	1308481,28	Аналитический метод	0,10	—
1409	805648,72	1308425,59	Аналитический метод	0,10	—
1410	805637,60	1308369,65	Аналитический метод	0,10	—
1411	805637,60	1308369,64	Аналитический метод	0,10	—
1412	805626,07	1308311,35	Аналитический метод	0,10	—
1413	805626,06	1308311,32	Аналитический метод	0,10	—
1414	805624,56	1308303,59	Аналитический метод	0,10	—
1415	805574,54	1308103,25	Аналитический метод	0,10	—
1416	805572,75	1308097,47	Аналитический метод	0,10	—
1417	805555,58	1308044,50	Аналитический метод	0,10	—
1418	805555,53	1308044,34	Аналитический метод	0,10	—
1419	805538,34	1307988,16	Аналитический метод	0,10	—
1420	805521,74	1307934,40	Аналитический метод	0,10	—
1421	805521,72	1307934,33	Аналитический метод	0,10	—
1422	805504,46	1307877,04	Аналитический метод	0,10	—
1423	805486,54	1307820,66	Аналитический метод	0,10	—
1424	805486,51	1307820,58	Аналитический метод	0,10	—
1425	805471,35	1307771,43	Аналитический метод	0,10	—
1426	805456,35	1307724,21	Аналитический метод	0,10	—
1427	805456,31	1307724,08	Аналитический метод	0,10	—
1428	805438,80	1307666,34	Аналитический метод	0,10	—
1429	805420,70	1307608,94	Аналитический метод	0,10	—
1430	805420,67	1307608,85	Аналитический метод	0,10	—
1431	805403,20	1307551,51	Аналитический метод	0,10	—
1432	805385,40	1307494,68	Аналитический метод	0,10	—
1433	805385,38	1307494,63	Аналитический метод	0,10	—
1434	805367,69	1307437,17	Аналитический метод	0,10	—
1435	805367,69	1307437,16	Аналитический метод	0,10	—
1436	805350,17	1307380,06	Аналитический метод	0,10	—
1437	805332,40	1307323,04	Аналитический метод	0,10	—
1438	805332,38	1307322,96	Аналитический метод	0,10	—

ОПИСАНИЕ МЕСТОПОЛОЖЕНИЯ ГРАНИЦ

Публичный сервитут для использования земель и земельных участков в целях эксплуатации магистрального нефтепровода федерального значения "Магистральный нефтепровод "Чернушка-Калтасы" Арланское НУ"

(наименование объекта, местоположение границ которого описано)

Сведения о местоположении границ объекта

1	2	3	4	5	6
1439	805315,12	1307265,78	Аналитический метод	0,10	—
1440	805297,44	1307208,70	Аналитический метод	0,10	—
1441	805297,43	1307208,68	Аналитический метод	0,10	—
1442	805279,92	1307151,75	Аналитический метод	0,10	—
1443	805261,91	1307094,49	Аналитический метод	0,10	—
1444	805261,88	1307094,41	Аналитический метод	0,10	—
1445	805244,45	1307037,21	Аналитический метод	0,10	—
1446	805226,85	1306980,01	Аналитический метод	0,10	—
1447	805226,85	1306980,00	Аналитический метод	0,10	—
1448	805209,43	1306923,15	Аналитический метод	0,10	—
1449	805191,74	1306866,29	Аналитический метод	0,10	—
1450	805191,73	1306866,26	Аналитический метод	0,10	—
1451	805174,14	1306809,00	Аналитический метод	0,10	—
1452	805156,30	1306752,23	Аналитический метод	0,10	—
1453	805156,07	1306751,35	Аналитический метод	0,10	—
1454	805144,99	1306700,24	Аналитический метод	0,10	—
1455	805133,65	1306648,46	Аналитический метод	0,10	—
1456	805133,65	1306648,45	Аналитический метод	0,10	—
1457	805123,72	1306602,85	Аналитический метод	0,10	—
1458	805118,60	1306584,59	Аналитический метод	0,10	—
1459	805118,20	1306582,98	Аналитический метод	0,10	—
1460	805105,17	1306520,98	Аналитический метод	0,10	—
1461	805093,00	1306471,80	Аналитический метод	0,10	—
1462	805092,97	1306471,67	Аналитический метод	0,10	—
1463	805079,41	1306413,51	Аналитический метод	0,10	—
1464	805063,85	1306354,51	Аналитический метод	0,10	—
1465	805063,60	1306353,19	Аналитический метод	0,10	—
1466	805056,60	1306296,71	Аналитический метод	0,10	—
1467	805056,52	1306295,48	Аналитический метод	0,10	—
1468	805056,53	1306295,12	Аналитический метод	0,10	—
1469	805056,70	1306290,34	Аналитический метод	0,10	—
1470	805049,40	1306255,62	Аналитический метод	0,10	—
1471	805048,87	1306250,48	Аналитический метод	0,10	—
1472	805048,93	1306248,81	Аналитический метод	0,10	—
1473	805073,70	1305879,23	Аналитический метод	0,10	—
1474	805074,33	1305858,71	Аналитический метод	0,10	—
1475	805074,34	1305858,51	Аналитический метод	0,10	—
1476	805077,46	1305797,69	Аналитический метод	0,10	—
1477	805077,49	1305797,36	Аналитический метод	0,10	—
1478	805081,39	1305750,83	Аналитический метод	0,10	—
1479	805082,57	1305730,79	Аналитический метод	0,10	—
1480	805084,21	1305681,44	Аналитический метод	0,10	—
1481	805084,21	1305681,30	Аналитический метод	0,10	—
1482	805087,05	1305620,57	Аналитический метод	0,10	—
1483	805089,48	1305561,44	Аналитический метод	0,10	—
1484	805089,48	1305561,38	Аналитический метод	0,10	—
1485	805092,32	1305501,56	Аналитический метод	0,10	—
1486	805095,00	1305441,98	Аналитический метод	0,10	—
1487	805097,68	1305382,32	Аналитический метод	0,10	—
1488	805097,68	1305382,29	Аналитический метод	0,10	—
1489	805100,52	1305322,99	Аналитический метод	0,10	—
1490	805103,04	1305263,27	Аналитический метод	0,10	—
1491	805103,04	1305263,23	Аналитический метод	0,10	—
1492	805105,80	1305203,31	Аналитический метод	0,10	—
1493	805108,48	1305143,74	Аналитический метод	0,10	—
1494	805108,52	1305143,17	Аналитический метод	0,10	—
1495	805111,90	1305110,35	Аналитический метод	0,10	—
1496	805116,92	1305058,03	Аналитический метод	0,10	—

ОПИСАНИЕ МЕСТОПОЛОЖЕНИЯ ГРАНИЦ

Публичный сервитут для использования земель и земельных участков в целях эксплуатации магистрального нефтепровода федерального значения "Магистральный нефтепровод "Чернушка-Калтасы" Арланское НУ"

(наименование объекта, местоположение границ которого описано)

Сведения о местоположении границ объекта

1	2	3	4	5	6
1497	805121,53	1305006,17	Аналитический метод	0,10	—
1498	805121,54	1305006,09	Аналитический метод	0,10	—
1499	805126,38	1304955,68	Аналитический метод	0,10	—
1500	805126,49	1304953,71	Аналитический метод	0,10	—
1501	805128,24	1304904,22	Аналитический метод	0,10	—
1502	805128,27	1304903,70	Аналитический метод	0,10	—
1503	805130,52	1304878,07	Аналитический метод	0,10	—
1504	805133,33	1304825,20	Аналитический метод	0,10	—
1505	805133,74	1304803,22	Аналитический метод	0,10	—
1506	805133,76	1304802,73	Аналитический метод	0,10	—
1507	805137,29	1304750,75	Аналитический метод	0,10	—
1508	805137,85	1304740,05	Аналитический метод	0,10	—
1509	805138,89	1304683,89	Аналитический метод	0,10	—
1510	805139,91	1304624,02	Аналитический метод	0,10	—
1511	805140,60	1304564,47	Аналитический метод	0,10	—
1512	805140,60	1304564,45	Аналитический метод	0,10	—
1513	805141,38	1304504,37	Аналитический метод	0,10	—
1514	805141,38	1304504,36	Аналитический метод	0,10	—
1515	805142,23	1304444,40	Аналитический метод	0,10	—
1516	805142,23	1304444,36	Аналитический метод	0,10	—
1517	805143,30	1304384,57	Аналитический метод	0,10	—
1518	805143,30	1304384,52	Аналитический метод	0,10	—
1519	805144,75	1304322,60	Аналитический метод	0,10	—
1520	805137,16	1304284,41	Аналитический метод	0,10	—
1521	805137,16	1304284,39	Аналитический метод	0,10	—
1522	805128,65	1304241,15	Аналитический метод	0,10	—
1523	805128,63	1304241,04	Аналитический метод	0,10	—
1524	805117,82	1304182,79	Аналитический метод	0,10	—
1525	805105,85	1304124,24	Аналитический метод	0,10	—
1526	805105,82	1304124,06	Аналитический метод	0,10	—
1527	805094,92	1304065,11	Аналитический метод	0,10	—
1528	805083,62	1304006,33	Аналитический метод	0,10	—
1529	805083,62	1304006,30	Аналитический метод	0,10	—
1530	805072,39	1303947,10	Аналитический метод	0,10	—
1531	805061,01	1303888,89	Аналитический метод	0,10	—
1532	805061,00	1303888,84	Аналитический метод	0,10	—
1533	804931,97	1303325,36	Аналитический метод	0,10	—
1534	804919,12	1303296,53	Аналитический метод	0,10	—
1535	804919,11	1303296,52	Аналитический метод	0,10	—
1536	804897,27	1303247,33	Аналитический метод	0,10	—
1537	804869,92	1303207,67	Аналитический метод	0,10	—
1538	804843,22	1303169,09	Аналитический метод	0,10	—
1539	804815,75	1303129,43	Аналитический метод	0,10	—
1540	804790,29	1303092,72	Аналитический метод	0,10	—
1541	804789,00	1303090,11	Аналитический метод	0,10	—
1542	804788,73	1303089,12	Аналитический метод	0,10	—
1543	804777,86	1303038,40	Аналитический метод	0,10	—
1544	804763,80	1302972,85	Аналитический метод	0,10	—
1545	804763,71	1302972,37	Аналитический метод	0,10	—
1546	804759,05	1302944,00	Аналитический метод	0,10	—
1547	804713,17	1302943,19	Аналитический метод	0,10	—
1548	804713,14	1302943,19	Аналитический метод	0,10	—
1549	804658,93	1302942,05	Аналитический метод	0,10	—
1550	804658,76	1302942,04	Аналитический метод	0,10	—
1551	804607,32	1302940,08	Аналитический метод	0,10	—
1552	804555,71	1302939,11	Аналитический метод	0,10	—
1553	804555,58	1302939,10	Аналитический метод	0,10	—
1554	804503,77	1302937,47	Аналитический метод	0,10	—

ОПИСАНИЕ МЕСТОПОЛОЖЕНИЯ ГРАНИЦ

Публичный сервитут для использования земель и земельных участков в целях эксплуатации магистрального нефтепровода федерального значения "Магистральный нефтепровод "Чернушка-Калтасы" Арланское НУ"

(наименование объекта, местоположение границ которого описано)

Сведения о местоположении границ объекта

1	2	3	4	5	6
1555	804451,14	1302936,51	Аналитический метод	0,10	—
1556	804451,01	1302936,50	Аналитический метод	0,10	—
1557	804398,67	1302934,87	Аналитический метод	0,10	—
1558	804347,20	1302933,73	Аналитический метод	0,10	—
1559	804295,33	1302932,76	Аналитический метод	0,10	—
1560	804295,22	1302932,75	Аналитический метод	0,10	—
1561	804253,82	1302931,52	Аналитический метод	0,10	—
1562	804253,70	1302936,60	Аналитический метод	0,10	—
1563	804253,70	1302940,16	Аналитический метод	0,10	—
1564	804253,21	1302943,25	Аналитический метод	0,10	—
1565	804251,79	1302946,04	Аналитический метод	0,10	—
1566	804249,58	1302948,25	Аналитический метод	0,10	—
1567	804246,79	1302949,67	Аналитический метод	0,10	—
1568	804243,70	1302950,16	Аналитический метод	0,10	—
1569	804240,61	1302949,67	Аналитический метод	0,10	—
1570	804237,82	1302948,25	Аналитический метод	0,10	—
1571	804235,61	1302946,04	Аналитический метод	0,10	—
1572	804234,19	1302943,25	Аналитический метод	0,10	—
1573	804233,70	1302940,16	Аналитический метод	0,10	—
1574	804233,70	1302936,41	Аналитический метод	0,10	—
1575	804233,79	1302932,43	Аналитический метод	0,10	—
1576	804233,82	1302931,28	Аналитический метод	0,10	—
1577	804229,40	1302931,28	Аналитический метод	0,10	—
1578	804227,75	1302931,28	Аналитический метод	0,10	—
1579	804224,66	1302930,79	Аналитический метод	0,10	—
1580	804221,87	1302929,37	Аналитический метод	0,10	—
1581	804219,66	1302927,16	Аналитический метод	0,10	—
1582	804218,24	1302924,37	Аналитический метод	0,10	—
1583	804217,75	1302921,28	Аналитический метод	0,10	—
1584	804218,24	1302918,19	Аналитический метод	0,10	—
1585	804219,66	1302915,40	Аналитический метод	0,10	—
1586	804221,87	1302913,19	Аналитический метод	0,10	—
1587	804224,66	1302911,77	Аналитический метод	0,10	—
1588	804227,75	1302911,28	Аналитический метод	0,10	—
1589	804229,54	1302911,28	Аналитический метод	0,10	—
1590	804241,13	1302911,25	Аналитический метод	0,10	—
1591	804243,96	1302911,23	Аналитический метод	0,10	—
1592	804244,04	1302911,23	Аналитический метод	0,10	—
1593	804244,34	1302911,23	Аналитический метод	0,10	—
1594	804295,76	1302912,76	Аналитический метод	0,10	—
1595	804347,59	1302913,73	Аналитический метод	0,10	—
1596	804347,62	1302913,73	Аналитический метод	0,10	—
1597	804399,16	1302914,87	Аналитический метод	0,10	—
1598	804399,25	1302914,88	Аналитический метод	0,10	—
1599	804451,57	1302916,51	Аналитический метод	0,10	—
1600	804504,20	1302917,47	Аналитический метод	0,10	—
1601	804504,34	1302917,47	Аналитический метод	0,10	—
1602	804556,15	1302919,11	Аналитический метод	0,10	—
1603	804607,79	1302920,08	Аналитический метод	0,10	—
1604	804607,98	1302920,09	Аналитический метод	0,10	—
1605	804659,44	1302922,05	Аналитический метод	0,10	—
1606	804713,54	1302923,19	Аналитический метод	0,10	—
1607	804767,74	1302924,15	Аналитический метод	0,10	—
1608	804770,65	1302924,64	Аналитический метод	0,10	—
1609	804773,44	1302926,06	Аналитический метод	0,10	—
1610	804775,65	1302928,27	Аналитический метод	0,10	—
1611	804777,07	1302931,06	Аналитический метод	0,10	—
1612	804777,43	1302932,53	Аналитический метод	0,10	—

ОПИСАНИЕ МЕСТОПОЛОЖЕНИЯ ГРАНИЦ

Публичный сервитут для использования земель и земельных участков в целях эксплуатации магистрального нефтепровода федерального значения "Магистральный нефтепровод "Чернушка-Калтасы" Арланское НУ"

(наименование объекта, местоположение границ которого описано)

Сведения о местоположении границ объекта

1	2	3	4	5	6
1613	804783,41	1302968,89	Аналитический метод	0,10	—
1614	804796,46	1303029,76	Аналитический метод	0,10	—
1615	804835,76	1302956,08	Аналитический метод	0,10	—
1616	804837,14	1302951,82	Аналитический метод	0,10	—
1617	804836,70	1302939,02	Аналитический метод	0,10	—
1618	804819,50	1302823,70	Аналитический метод	0,10	—
1619	804749,10	1302428,02	Аналитический метод	0,10	—
1620	804672,64	1302075,84	Аналитический метод	0,10	—
1621	804672,07	1302070,54	Аналитический метод	0,10	—
1622	804672,61	1302065,36	Аналитический метод	0,10	—
1623	804697,91	1301945,86	Аналитический метод	0,10	—
1624	804676,88	1301911,55	Аналитический метод	0,10	—
1625	804676,87	1301911,54	Аналитический метод	0,10	—
1626	804668,51	1301897,89	Аналитический метод	0,10	—
1627	804631,61	1301837,67	Аналитический метод	0,10	—
1628	804629,15	1301832,33	Аналитический метод	0,10	—
1629	804628,37	1301829,28	Аналитический метод	0,10	—
1630	804506,85	1301190,60	Аналитический метод	0,10	—
1631	804502,64	1301168,50	Аналитический метод	0,10	—
1632	804130,05	1300670,68	Аналитический метод	0,10	—
1633	804129,83	1300670,40	Аналитический метод	0,10	—
1634	804129,65	1300670,13	Аналитический метод	0,10	—
1635	804127,84	1300667,57	Аналитический метод	0,10	—
1636	804127,81	1300667,54	Аналитический метод	0,10	—
1637	804020,29	1300514,95	Аналитический метод	0,10	—
1638	803975,67	1300451,63	Аналитический метод	0,10	—
1639	803975,42	1300451,26	Аналитический метод	0,10	—
1640	803438,72	1299659,39	Аналитический метод	0,10	—
1641	802861,71	1298835,98	Аналитический метод	0,10	—
1642	802855,31	1298827,65	Аналитический метод	0,10	—
1643	802854,92	1298827,12	Аналитический метод	0,10	—
1644	802851,40	1298820,23	Аналитический метод	0,10	—
1645	802837,69	1298778,50	Аналитический метод	0,10	—
1646	802837,66	1298778,43	Аналитический метод	0,10	—
1647	802836,67	1298774,07	Аналитический метод	0,10	—
1648	802721,74	1297928,38	Аналитический метод	0,10	—
1649	802532,00	1297120,96	Аналитический метод	0,10	—
1650	802392,00	1296540,18	Аналитический метод	0,10	—
1651	802334,86	1296329,26	Аналитический метод	0,10	—
1652	802334,86	1296329,25	Аналитический метод	0,10	—
1653	802329,20	1296308,36	Аналитический метод	0,10	—
1654	802261,84	1296059,70	Аналитический метод	0,10	—
1655	802111,37	1295583,25	Аналитический метод	0,10	—
1656	802111,09	1295582,29	Аналитический метод	0,10	—
1657	802103,74	1295555,31	Аналитический метод	0,10	—
1658	802089,25	1295502,10	Аналитический метод	0,10	—
1659	802088,30	1295498,61	Аналитический метод	0,10	—
1660	802088,03	1295497,52	Аналитический метод	0,10	—
1661	802072,93	1295430,39	Аналитический метод	0,10	—
1662	802041,20	1295315,87	Аналитический метод	0,10	—
1663	802040,60	1295313,13	Аналитический метод	0,10	—
1664	801970,12	1294871,44	Аналитический метод	0,10	—
1665	801970,06	1294871,02	Аналитический метод	0,10	—
1666	801963,54	1294825,19	Аналитический метод	0,10	—
1667	801905,53	1294474,43	Аналитический метод	0,10	—
1668	801868,85	1294286,62	Аналитический метод	0,10	—
1669	801858,16	1294241,23	Аналитический метод	0,10	—
1670	801825,28	1294147,79	Аналитический метод	0,10	—

ОПИСАНИЕ МЕСТОПОЛОЖЕНИЯ ГРАНИЦ

Публичный сервитут для использования земель и земельных участков в целях эксплуатации магистрального нефтепровода федерального значения "Магистральный нефтепровод "Чернушка-Калтасы" Арланское НУ"

(наименование объекта, местоположение границ которого описано)

Сведения о местоположении границ объекта

1	2	3	4	5	6
1671	801812,63	1294123,69	Аналитический метод	0,10	—
1672	801372,85	1293383,50	Аналитический метод	0,10	—
1673	801116,68	1293008,25	Аналитический метод	0,10	—
1674	801116,00	1293007,19	Аналитический метод	0,10	—
1675	800644,39	1292235,97	Аналитический метод	0,10	—
1676	800644,16	1292235,59	Аналитический метод	0,10	—
1677	800332,20	1291704,43	Аналитический метод	0,10	—
1678	800331,66	1291703,45	Аналитический метод	0,10	—
1679	800292,90	1291630,12	Аналитический метод	0,10	—
1680	800291,22	1291626,17	Аналитический метод	0,10	—
1681	800290,00	1291618,56	Аналитический метод	0,10	—
1682	800289,72	1291558,15	Аналитический метод	0,10	—
1683	800289,72	1291558,03	Аналитический метод	0,10	—
1684	800289,72	1291557,97	Аналитический метод	0,10	—
1685	800290,11	1291405,07	Аналитический метод	0,10	—
1686	800272,46	1291108,32	Аналитический метод	0,10	—
1687	800272,45	1291107,96	Аналитический метод	0,10	—
1688	800269,49	1291042,05	Аналитический метод	0,10	—
1689	800263,72	1291047,02	Аналитический метод	0,10	—
1690	800262,74	1291047,82	Аналитический метод	0,10	—
1691	800261,94	1291048,34	Аналитический метод	0,10	—
1692	800257,36	1291051,04	Аналитический метод	0,10	—
1693	800253,76	1291053,95	Аналитический метод	0,10	—
1694	800250,97	1291055,37	Аналитический метод	0,10	—
1695	800247,88	1291055,86	Аналитический метод	0,10	—
1696	800244,79	1291055,37	Аналитический метод	0,10	—
1697	800242,00	1291053,95	Аналитический метод	0,10	—
1698	800239,79	1291051,74	Аналитический метод	0,10	—
1699	800238,37	1291048,95	Аналитический метод	0,10	—
1700	800237,88	1291045,86	Аналитический метод	0,10	—
1701	800238,37	1291042,77	Аналитический метод	0,10	—
1702	800239,79	1291039,98	Аналитический метод	0,10	—
1703	800241,58	1291038,09	Аналитический метод	0,10	—
1704	800245,76	1291034,72	Аналитический метод	0,10	—
1705	800246,56	1291034,20	Аналитический метод	0,10	—
1706	800251,01	1291031,57	Аналитический метод	0,10	—
1707	800252,36	1291030,40	Аналитический метод	0,10	—
1708	800260,21	1291023,64	Аналитический метод	0,10	—
1709	800258,57	1290982,37	Аналитический метод	0,10	—
1710	800258,56	1290982,29	Аналитический метод	0,10	—
1711	800256,63	1290921,07	Аналитический метод	0,10	—
1712	800254,62	1290860,83	Аналитический метод	0,10	—
1713	800254,61	1290860,81	Аналитический метод	0,10	—
1714	800252,89	1290805,73	Аналитический метод	0,10	—
1715	800250,21	1290737,56	Аналитический метод	0,10	—
1716	800250,21	1290737,50	Аналитический метод	0,10	—
1717	800248,26	1290677,77	Аналитический метод	0,10	—
1718	800246,27	1290618,05	Аналитический метод	0,10	—
1719	800246,26	1290618,01	Аналитический метод	0,10	—
1720	800244,51	1290557,82	Аналитический метод	0,10	—
1721	800242,42	1290499,22	Аналитический метод	0,10	—
1722	800242,42	1290499,20	Аналитический метод	0,10	—
1723	800240,45	1290440,83	Аналитический метод	0,10	—
1724	800240,45	1290440,82	Аналитический метод	0,10	—
1725	800238,47	1290381,64	Аналитический метод	0,10	—
1726	800238,46	1290381,60	Аналитический метод	0,10	—
1727	800236,77	1290322,27	Аналитический метод	0,10	—
1728	800234,53	1290262,61	Аналитический метод	0,10	—

ОПИСАНИЕ МЕСТОПОЛОЖЕНИЯ ГРАНИЦ

Публичный сервитут для использования земель и земельных участков в целях эксплуатации магистрального нефтепровода федерального значения "Магистральный нефтепровод "Чернушка-Калтасы" Арланское НУ"

(наименование объекта, местоположение границ которого описано)

Сведения о местоположении границ объекта

1	2	3	4	5	6
1729	800232,35	1290203,51	Аналитический метод	0,10	—
1730	800232,35	1290203,49	Аналитический метод	0,10	—
1731	800230,20	1290142,44	Аналитический метод	0,10	—
1732	800230,20	1290142,43	Аналитический метод	0,10	—
1733	800228,15	1290082,35	Аналитический метод	0,10	—
1734	800228,15	1290082,33	Аналитический метод	0,10	—
1735	800226,23	1290022,59	Аналитический метод	0,10	—
1736	800224,10	1289958,95	Аналитический метод	0,10	—
1737	800224,09	1289958,62	Аналитический метод	0,10	—
1738	800224,23	1289956,96	Аналитический метод	0,10	—
1739	800233,18	1289903,81	Аналитический метод	0,10	—
1740	800233,20	1289903,71	Аналитический метод	0,10	—
1741	800243,28	1289847,18	Аналитический метод	0,10	—
1742	800253,33	1289789,63	Аналитический метод	0,10	—
1743	800263,27	1289732,20	Аналитический метод	0,10	—
1744	800263,28	1289732,12	Аналитический метод	0,10	—
1745	800273,85	1289674,08	Аналитический метод	0,10	—
1746	800276,98	1289626,20	Аналитический метод	0,10	—
1747	800276,99	1289626,14	Аналитический метод	0,10	—
1748	800280,91	1289571,24	Аналитический метод	0,10	—
1749	800284,72	1289516,12	Аналитический метод	0,10	—
1750	800287,89	1289461,38	Аналитический метод	0,10	—
1751	800287,90	1289461,25	Аналитический метод	0,10	—
1752	800292,04	1289403,03	Аналитический метод	0,10	—
1753	800295,58	1289352,67	Аналитический метод	0,10	—
1754	800299,33	1289295,27	Аналитический метод	0,10	—
1755	800299,33	1289295,23	Аналитический метод	0,10	—
1756	800303,15	1289239,93	Аналитический метод	0,10	—
1757	800303,16	1289239,87	Аналитический метод	0,10	—
1758	800307,30	1289184,97	Аналитический метод	0,10	—
1759	800307,30	1289184,89	Аналитический метод	0,10	—
1760	800312,30	1289124,79	Аналитический метод	0,10	—
1761	800316,78	1289064,72	Аналитический метод	0,10	—
1762	800316,78	1289064,67	Аналитический метод	0,10	—
1763	800321,54	1289004,80	Аналитический метод	0,10	—
1764	800325,89	1288945,00	Аналитический метод	0,10	—
1765	800325,89	1288944,93	Аналитический метод	0,10	—
1766	800330,72	1288884,24	Аналитический метод	0,10	—
1767	800335,05	1288824,63	Аналитический метод	0,10	—
1768	800335,05	1288824,55	Аналитический метод	0,10	—
1769	800339,81	1288764,83	Аналитический метод	0,10	—
1770	800344,34	1288704,77	Аналитический метод	0,10	—
1771	800348,78	1288644,67	Аналитический метод	0,10	—
1772	800348,78	1288644,62	Аналитический метод	0,10	—
1773	800352,67	1288595,42	Аналитический метод	0,10	—
1774	800357,19	1288535,21	Аналитический метод	0,10	—
1775	800357,19	1288535,17	Аналитический метод	0,10	—
1776	800361,91	1288475,30	Аналитический метод	0,10	—
1777	800366,44	1288415,42	Аналитический метод	0,10	—
1778	800370,49	1288356,46	Аналитический метод	0,10	—
1779	800370,50	1288356,39	Аналитический метод	0,10	—
1780	800374,61	1288302,35	Аналитический метод	0,10	—
1781	800378,42	1288249,51	Аналитический метод	0,10	—
1782	800378,42	1288249,48	Аналитический метод	0,10	—
1783	800382,18	1288199,35	Аналитический метод	0,10	—
1784	800382,21	1288147,99	Аналитический метод	0,10	—
1785	800383,02	1288094,59	Аналитический метод	0,10	—
1786	800383,01	1288094,58	Аналитический метод	0,10	—

ОПИСАНИЕ МЕСТОПОЛОЖЕНИЯ ГРАНИЦ

Публичный сервитут для использования земель и земельных участков в целях эксплуатации магистрального нефтепровода федерального значения "Магистральный нефтепровод "Чернушка-Калтасы" Арланское НУ"

(наименование объекта, местоположение границ которого описано)

Сведения о местоположении границ объекта

1	2	3	4	5	6
1787	800308,75	1288042,99	Аналитический метод	0,10	—
1788	800284,19	1287991,30	Аналитический метод	0,10	—
1789	800284,17	1287991,26	Аналитический метод	0,10	—
1790	800258,87	1287937,43	Аналитический метод	0,10	—
1791	800233,63	1287883,75	Аналитический метод	0,10	—
1792	800207,63	1287828,43	Аналитический метод	0,10	—
1793	800180,27	1287770,46	Аналитический метод	0,10	—
1794	800156,21	1287719,97	Аналитический метод	0,10	—
1795	800155,73	1287718,76	Аналитический метод	0,10	—
1796	800155,24	1287715,67	Аналитический метод	0,10	—
1797	800155,73	1287712,58	Аналитический метод	0,10	—
1798	800156,33	1287711,13	Аналитический метод	0,10	—
1799	800182,61	1287659,54	Аналитический метод	0,10	—
1800	800208,61	1287607,01	Аналитический метод	0,10	—
1801	800208,61	1287607,00	Аналитический метод	0,10	—
1802	800234,72	1287554,43	Аналитический метод	0,10	—
1803	800259,79	1287503,36	Аналитический метод	0,10	—
1804	800284,55	1287452,75	Аналитический метод	0,10	—
1805	800284,55	1287452,74	Аналитический метод	0,10	—
1806	800309,38	1287402,07	Аналитический метод	0,10	—
1807	800334,28	1287350,67	Аналитический метод	0,10	—
1808	800358,51	1287299,76	Аналитический метод	0,10	—
1809	800383,14	1287247,62	Аналитический метод	0,10	—
1810	800383,16	1287247,58	Аналитический метод	0,10	—
1811	800409,09	1287193,28	Аналитический метод	0,10	—
1812	800440,09	1287123,19	Аналитический метод	0,10	—
1813	800440,17	1287123,02	Аналитический метод	0,10	—
1814	800455,36	1287090,37	Аналитический метод	0,10	—
1815	800473,77	1287049,67	Аналитический метод	0,10	—
1816	800473,78	1287049,66	Аналитический метод	0,10	—
1817	800495,59	1287001,61	Аналитический метод	0,10	—
1818	800519,41	1286948,27	Аналитический метод	0,10	—
1819	800521,51	1286943,75	Аналитический метод	0,10	—
1820	800521,53	1286935,00	Аналитический метод	0,10	—
1821	800522,02	1286931,94	Аналитический метод	0,10	—
1822	800523,44	1286929,15	Аналитический метод	0,10	—
1823	800525,65	1286926,94	Аналитический метод	0,10	—
1824	800528,44	1286925,52	Аналитический метод	0,10	—
1825	800531,53	1286925,03	Аналитический метод	0,10	—
1826	800534,62	1286925,52	Аналитический метод	0,10	—
1827	800537,41	1286926,94	Аналитический метод	0,10	—
1828	800537,73	1286927,26	Аналитический метод	0,10	—
1829	800562,13	1286876,56	Аналитический метод	0,10	—
1830	800602,16	1286784,92	Аналитический метод	0,10	—
1831	800603,19	1286782,83	Аналитический метод	0,10	—
1832	800693,95	1286618,63	Аналитический метод	0,10	—
1833	800694,40	1286588,75	Аналитический метод	0,10	—
1834	800701,56	1286112,97	Аналитический метод	0,10	—
1835	800703,01	1286016,07	Аналитический метод	0,10	—
1836	800703,01	1286016,06	Аналитический метод	0,10	—
1837	800704,60	1285910,65	Аналитический метод	0,10	—
1838	800710,81	1285292,85	Аналитический метод	0,10	—
1839	800710,86	1285291,48	Аналитический метод	0,10	—
1840	800728,62	1285018,95	Аналитический метод	0,10	—
1841	800729,79	1285012,84	Аналитический метод	0,10	—
1842	800730,05	1285012,09	Аналитический метод	0,10	—
1843	801007,59	1284242,05	Аналитический метод	0,10	—
1844	801020,20	1284132,73	Аналитический метод	0,10	—

ОПИСАНИЕ МЕСТОПОЛОЖЕНИЯ ГРАНИЦ

Публичный сервитут для использования земель и земельных участков в целях эксплуатации магистрального нефтепровода федерального значения "Магистральный нефтепровод "Чернушка-Калтасы" Арланское НУ"

(наименование объекта, местоположение границ которого описано)

Сведения о местоположении границ объекта

1	2	3	4	5	6
1845	801010,71	1284066,30	Аналитический метод	0,10	—
1846	800899,26	1283396,40	Аналитический метод	0,10	—
1847	800894,26	1283366,60	Аналитический метод	0,10	—
1848	800811,29	1283050,86	Аналитический метод	0,10	—
1849	800519,69	1282449,68	Аналитический метод	0,10	—
1850	800518,40	1282446,50	Аналитический метод	0,10	—
1851	800517,75	1282444,08	Аналитический метод	0,10	—
1852	800385,97	1281837,92	Аналитический метод	0,10	—
1853	800385,64	1281836,08	Аналитический метод	0,10	—
1854	800353,74	1281608,60	Аналитический метод	0,10	—
1855	800353,57	1281607,06	Аналитический метод	0,10	—
1856	800327,28	1281267,99	Аналитический метод	0,10	—
1857	800273,81	1280883,75	Аналитический метод	0,10	—
1858	800111,36	1280130,54	Аналитический метод	0,10	—
1859	800021,30	1279737,59	Аналитический метод	0,10	—
1860	800021,30	1279737,58	Аналитический метод	0,10	—
1861	800016,34	1279715,91	Аналитический метод	0,10	—
1862	799943,55	1279398,33	Аналитический метод	0,10	—
1863	799943,53	1279398,22	Аналитический метод	0,10	—
1864	799726,17	1278430,68	Аналитический метод	0,10	—
1865	799721,48	1278409,81	Аналитический метод	0,10	—
1866	799716,05	1278385,65	Аналитический метод	0,10	—
1867	799716,04	1278385,63	Аналитический метод	0,10	—
1868	799600,14	1277868,18	Аналитический метод	0,10	—
1869	799529,20	1277718,11	Аналитический метод	0,10	—
1870	799528,02	1277715,16	Аналитический метод	0,10	—
1871	799527,72	1277714,13	Аналитический метод	0,10	—
1872	799503,84	1277628,34	Аналитический метод	0,10	—
1873	799503,83	1277628,34	Аналитический метод	0,10	—
1874	799497,06	1277603,96	Аналитический метод	0,10	—
1875	799490,27	1277579,59	Аналитический метод	0,10	—
1876	799489,44	1277575,02	Аналитический метод	0,10	—
1877	799474,31	1277398,97	Аналитический метод	0,10	—
1878	799464,50	1277351,89	Аналитический метод	0,10	—
1879	799461,86	1277344,85	Аналитический метод	0,10	—
1880	799459,94	1277337,19	Аналитический метод	0,10	—
1881	799458,80	1277337,83	Аналитический метод	0,10	—
1882	799456,79	1277338,97	Аналитический метод	0,10	—
1883	799454,95	1277339,78	Аналитический метод	0,10	—
1884	799449,13	1277341,06	Аналитический метод	0,10	—
1885	799447,07	1277341,28	Аналитический метод	0,10	—
1886	799443,98	1277340,79	Аналитический метод	0,10	—
1887	799441,19	1277339,37	Аналитический метод	0,10	—
1888	799438,98	1277337,16	Аналитический метод	0,10	—
1889	799437,56	1277334,37	Аналитический метод	0,10	—
1890	799437,17	1277331,91	Аналитический метод	0,10	—
1891	799436,27	1277330,14	Аналитический метод	0,10	—
1892	799435,78	1277327,05	Аналитический метод	0,10	—
1893	799436,27	1277323,96	Аналитический метод	0,10	—
1894	799437,69	1277321,17	Аналитический метод	0,10	—
1895	799439,90	1277318,96	Аналитический метод	0,10	—
1896	799442,69	1277317,54	Аналитический метод	0,10	—
1897	799446,92	1277316,45	Аналитический метод	0,10	—
1898	799453,31	1277312,61	Аналитический метод	0,10	—
1899	799438,71	1277263,25	Аналитический метод	0,10	—
1900	799438,68	1277263,14	Аналитический метод	0,10	—
1901	799422,11	1277204,72	Аналитический метод	0,10	—
1902	799405,83	1277147,73	Аналитический метод	0,10	—

ОПИСАНИЕ МЕСТОПОЛОЖЕНИЯ ГРАНИЦ

Публичный сервитут для использования земель и земельных участков в целях эксплуатации магистрального нефтепровода федерального значения "Магистральный нефтепровод "Чернушка-Калтасы" Арланское НУ"

(наименование объекта, местоположение границ которого описано)

Сведения о местоположении границ объекта

1	2	3	4	5	6
1903	799405,47	1277145,66	Аналитический метод	0,10	—
1904	799400,94	1277078,72	Аналитический метод	0,10	—
1905	799396,92	1277022,61	Аналитический метод	0,10	—
1906	799367,87	1276866,06	Аналитический метод	0,10	—
1907	799367,67	1276865,67	Аналитический метод	0,10	—
1908	799367,50	1276865,09	Аналитический метод	0,10	—
1909	799356,51	1276822,71	Аналитический метод	0,10	—
1910	799356,44	1276822,44	Аналитический метод	0,10	—
1911	799343,95	1276768,05	Аналитический метод	0,10	—
1912	799329,75	1276711,38	Аналитический метод	0,10	—
1913	799329,72	1276711,27	Аналитический метод	0,10	—
1914	799315,94	1276653,39	Аналитический метод	0,10	—
1915	799301,24	1276594,85	Аналитический метод	0,10	—
1916	799301,22	1276594,78	Аналитический метод	0,10	—
1917	799287,09	1276536,59	Аналитический метод	0,10	—
1918	799272,88	1276478,41	Аналитический метод	0,10	—
1919	799272,87	1276478,41	Аналитический метод	0,10	—
1920	799258,21	1276418,25	Аналитический метод	0,10	—
1921	799258,21	1276418,22	Аналитический метод	0,10	—
1922	799245,63	1276365,91	Аналитический метод	0,10	—
1923	799245,59	1276365,74	Аналитический метод	0,10	—
1924	799232,85	1276308,31	Аналитический метод	0,10	—
1925	799221,24	1276256,88	Аналитический метод	0,10	—
1926	799221,23	1276256,84	Аналитический метод	0,10	—
1927	799208,06	1276197,44	Аналитический метод	0,10	—
1928	799195,06	1276138,72	Аналитический метод	0,10	—
1929	799181,65	1276079,98	Аналитический метод	0,10	—
1930	799181,63	1276079,90	Аналитический метод	0,10	—
1931	799168,72	1276021,19	Аналитический метод	0,10	—
1932	799154,50	1275956,53	Аналитический метод	0,10	—
1933	799141,68	1275898,25	Аналитический метод	0,10	—
1934	799141,67	1275898,21	Аналитический метод	0,10	—
1935	799128,98	1275839,35	Аналитический метод	0,10	—
1936	799116,27	1275782,35	Аналитический метод	0,10	—
1937	799116,27	1275782,33	Аналитический метод	0,10	—
1938	799105,28	1275732,58	Аналитический метод	0,10	—
1939	799105,27	1275732,54	Аналитический метод	0,10	—
1940	799092,72	1275674,63	Аналитический метод	0,10	—
1941	799079,89	1275615,58	Аналитический метод	0,10	—
1942	799079,88	1275615,55	Аналитический метод	0,10	—
1943	799067,56	1275557,95	Аналитический метод	0,10	—
1944	799054,61	1275498,87	Аналитический метод	0,10	—
1945	799054,60	1275498,83	Аналитический метод	0,10	—
1946	799042,07	1275440,54	Аналитический метод	0,10	—
1947	799029,38	1275382,23	Аналитический метод	0,10	—
1948	799018,66	1275333,49	Аналитический метод	0,10	—
1949	799018,66	1275333,48	Аналитический метод	0,10	—
1950	799010,15	1275294,65	Аналитический метод	0,10	—
1951	798996,71	1275233,92	Аналитический метод	0,10	—
1952	798996,69	1275233,86	Аналитический метод	0,10	—
1953	798983,69	1275173,40	Аналитический метод	0,10	—
1954	798970,66	1275113,67	Аналитический метод	0,10	—
1955	798970,64	1275113,59	Аналитический метод	0,10	—
1956	798958,15	1275053,91	Аналитический метод	0,10	—
1957	798944,31	1274994,93	Аналитический метод	0,10	—
1958	798930,18	1274935,75	Аналитический метод	0,10	—
1959	798915,99	1274876,20	Аналитический метод	0,10	—
1960	798915,98	1274876,16	Аналитический метод	0,10	—

ОПИСАНИЕ МЕСТОПОЛОЖЕНИЯ ГРАНИЦ

Публичный сервитут для использования земель и земельных участков в целях эксплуатации магистрального нефтепровода федерального значения "Магистральный нефтепровод "Чернушка-Калтасы" Арланское НУ"

(наименование объекта, местоположение границ которого описано)

Сведения о местоположении границ объекта

1	2	3	4	5	6
1961	798902,07	1274816,66	Аналитический метод	0,10	—
1962	798887,62	1274757,07	Аналитический метод	0,10	—
1963	798887,59	1274756,91	Аналитический метод	0,10	—
1964	798874,28	1274698,00	Аналитический метод	0,10	—
1965	798861,39	1274643,42	Аналитический метод	0,10	—
1966	798848,48	1274589,80	Аналитический метод	0,10	—
1967	798848,46	1274589,71	Аналитический метод	0,10	—
1968	798836,25	1274536,93	Аналитический метод	0,10	—
1969	798824,59	1274488,51	Аналитический метод	0,10	—
1970	798824,46	1274487,92	Аналитический метод	0,10	—
1971	798813,05	1274423,79	Аналитический метод	0,10	—
1972	798802,10	1274362,38	Аналитический метод	0,10	—
1973	798792,26	1274308,78	Аналитический метод	0,10	—
1974	798781,47	1274250,23	Аналитический метод	0,10	—
1975	798781,46	1274250,18	Аналитический метод	0,10	—
1976	798774,75	1274212,55	Аналитический метод	0,10	—
1977	798774,74	1274212,45	Аналитический метод	0,10	—
1978	798774,71	1274212,35	Аналитический метод	0,10	—
1979	798771,42	1274191,53	Аналитический метод	0,10	—
1980	798769,95	1274182,97	Аналитический метод	0,10	—
1981	798766,97	1274175,41	Аналитический метод	0,10	—
1982	798766,76	1274174,83	Аналитический метод	0,10	—
1983	798766,27	1274171,74	Аналитический метод	0,10	—
1984	798766,76	1274168,65	Аналитический метод	0,10	—
1985	798768,18	1274165,86	Аналитический метод	0,10	—
1986	798770,39	1274163,65	Аналитический метод	0,10	—
1987	798773,18	1274162,23	Аналитический метод	0,10	—
1988	798774,18	1274162,07	Аналитический метод	0,10	—
1989	798763,15	1274108,02	Аналитический метод	0,10	—
1990	798663,60	1273719,52	Аналитический метод	0,10	—
1991	798577,97	1273448,79	Аналитический метод	0,10	—
1992	798357,59	1272838,95	Аналитический метод	0,10	—
1993	798357,32	1272838,18	Аналитический метод	0,10	—
1994	798357,07	1272837,35	Аналитический метод	0,10	—
1995	798316,85	1272697,27	Аналитический метод	0,10	—
1996	798287,32	1272594,75	Аналитический метод	0,10	—
1997	798286,40	1272589,62	Аналитический метод	0,10	—
1998	798250,88	1272096,05	Аналитический метод	0,10	—
1999	798209,74	1271724,25	Аналитический метод	0,10	—
2000	798040,42	1270914,66	Аналитический метод	0,10	—
2001	797883,76	1270220,76	Аналитический метод	0,10	—
2002	797849,11	1270075,26	Аналитический метод	0,10	—
2003	797848,73	1270073,34	Аналитический метод	0,10	—
2004	797834,86	1269984,91	Аналитический метод	0,10	—
2005	797834,56	1269981,04	Аналитический метод	0,10	—
2006	797834,87	1269977,14	Аналитический метод	0,10	—
2007	797865,94	1269780,36	Аналитический метод	0,10	—
2008	797870,96	1269721,79	Аналитический метод	0,10	—
2009	797866,39	1269359,61	Аналитический метод	0,10	—
2010	797866,06	1269333,19	Аналитический метод	0,10	—
2011	797841,86	1268884,60	Аналитический метод	0,10	—
2012	797840,45	1268858,50	Аналитический метод	0,10	—
2013	797840,45	1268858,48	Аналитический метод	0,10	—
2014	797840,18	1268853,44	Аналитический метод	0,10	—
2015	797831,18	1268726,19	Аналитический метод	0,10	—
2016	797806,40	1268490,83	Аналитический метод	0,10	—
2017	797802,98	1268465,04	Аналитический метод	0,10	—
2018	797802,76	1268461,75	Аналитический метод	0,10	—

ОПИСАНИЕ МЕСТОПОЛОЖЕНИЯ ГРАНИЦ

Публичный сервитут для использования земель и земельных участков в целях эксплуатации магистрального нефтепровода федерального значения "Магистральный нефтепровод "Чернушка-Калтасы" Арланское НУ"

(наименование объекта, местоположение границ которого описано)

Сведения о местоположении границ объекта

1	2	3	4	5	6
2019	797803,98	1268454,02	Аналитический метод	0,10	—
2020	797807,53	1268447,05	Аналитический метод	0,10	—
2021	797813,07	1268441,52	Аналитический метод	0,10	—
2022	797820,03	1268437,97	Аналитический метод	0,10	—
2023	797827,76	1268436,75	Аналитический метод	0,10	—
2024	797835,49	1268437,97	Аналитический метод	0,10	—
2025	797839,28	1268439,90	Аналитический метод	0,10	—
2026	797838,95	1268437,85	Аналитический метод	0,10	—
2027	797838,98	1268437,09	Аналитический метод	0,10	—
2028	797839,14	1268434,98	Аналитический метод	0,10	—
2029	797839,60	1268432,65	Аналитический метод	0,10	—
2030	797841,02	1268429,86	Аналитический метод	0,10	—
2031	797843,23	1268427,65	Аналитический метод	0,10	—
2032	797846,02	1268426,23	Аналитический метод	0,10	—
1	797849,11	1268425,74	Аналитический метод	0,10	—
2033	837772,56	1343944,06	Аналитический метод	0,10	—
2034	837790,76	1343960,63	Аналитический метод	0,10	—
2035	837977,71	1344130,76	Аналитический метод	0,10	—
2036	837967,84	1344139,26	Аналитический метод	0,10	—
2037	837921,94	1344177,06	Аналитический метод	0,10	—
2038	837921,90	1344177,09	Аналитический метод	0,10	—
2039	837889,84	1344203,78	Аналитический метод	0,10	—
2040	837843,48	1344242,05	Аналитический метод	0,10	—
2041	837843,46	1344242,06	Аналитический метод	0,10	—
2042	837798,46	1344279,40	Аналитический метод	0,10	—
2043	837798,43	1344279,43	Аналитический метод	0,10	—
2044	837759,40	1344312,10	Аналитический метод	0,10	—
2045	837743,98	1344298,60	Аналитический метод	0,10	—
2046	837743,83	1344298,47	Аналитический метод	0,10	—
2047	837698,18	1344260,02	Аналитический метод	0,10	—
2048	837698,14	1344259,99	Аналитический метод	0,10	—
2049	837652,14	1344221,64	Аналитический метод	0,10	—
2050	837603,86	1344180,74	Аналитический метод	0,10	—
2051	837559,53	1344143,24	Аналитический метод	0,10	—
2052	837559,52	1344143,24	Аналитический метод	0,10	—
2053	837513,75	1344104,60	Аналитический метод	0,10	—
2054	837513,70	1344104,55	Аналитический метод	0,10	—
2055	837469,08	1344067,44	Аналитический метод	0,10	—
2056	837425,30	1344030,08	Аналитический метод	0,10	—
2057	837425,22	1344030,02	Аналитический метод	0,10	—
2058	837380,66	1343992,75	Аналитический метод	0,10	—
2059	837345,29	1343963,16	Аналитический метод	0,10	—
2060	837360,83	1343934,32	Аналитический метод	0,10	—
2061	837360,84	1343934,32	Аналитический метод	0,10	—
2062	837389,20	1343881,58	Аналитический метод	0,10	—
2063	837417,53	1343829,21	Аналитический метод	0,10	—
2064	837417,54	1343829,18	Аналитический метод	0,10	—
2065	837445,75	1343776,68	Аналитический метод	0,10	—
2066	837474,11	1343724,41	Аналитический метод	0,10	—
2067	837474,11	1343724,40	Аналитический метод	0,10	—
2068	837492,68	1343690,13	Аналитический метод	0,10	—
2069	837563,30	1343753,62	Аналитический метод	0,10	—
2033	837772,56	1343944,06	Аналитический метод	0,10	—
2070	831621,10	1339044,04	Аналитический метод	0,10	—
2071	831817,03	1339289,26	Аналитический метод	0,10	—
2072	831802,18	1339399,53	Аналитический метод	0,10	—

ОПИСАНИЕ МЕСТОПОЛОЖЕНИЯ ГРАНИЦ

Публичный сервитут для использования земель и земельных участков в целях эксплуатации магистрального нефтепровода федерального значения "Магистральный нефтепровод "Чернушка-Калтасы" Арланское НУ"

(наименование объекта, местоположение границ которого описано)

Сведения о местоположении границ объекта

1	2	3	4	5	6
2073	831795,44	1339395,13	Аналитический метод	0,10	—
2074	831795,39	1339395,10	Аналитический метод	0,10	—
2075	831746,84	1339363,86	Аналитический метод	0,10	—
2076	831714,64	1339342,60	Аналитический метод	0,10	—
2077	831714,55	1339342,53	Аналитический метод	0,10	—
2078	831674,03	1339316,43	Аналитический метод	0,10	—
2079	831627,83	1339286,65	Аналитический метод	0,10	—
2080	831582,20	1339256,41	Аналитический метод	0,10	—
2081	831582,07	1339256,33	Аналитический метод	0,10	—
2082	831536,36	1339227,04	Аналитический метод	0,10	—
2083	831485,93	1339194,14	Аналитический метод	0,10	—
2084	831485,90	1339194,12	Аналитический метод	0,10	—
2085	831435,73	1339161,66	Аналитический метод	0,10	—
2086	831435,72	1339161,66	Аналитический метод	0,10	—
2087	831385,51	1339129,24	Аналитический метод	0,10	—
2088	831364,26	1339115,48	Аналитический метод	0,10	—
2089	831410,96	1339091,06	Аналитический метод	0,10	—
2070	831621,10	1339044,04	Аналитический метод	0,10	—
2090	808714,73	1312722,90	Аналитический метод	0,10	—
2091	808714,72	1312722,89	Аналитический метод	0,10	—
2092	808689,61	1312680,89	Аналитический метод	0,10	—
2093	808664,17	1312638,24	Аналитический метод	0,10	—
2094	808638,97	1312595,50	Аналитический метод	0,10	—
2095	808638,93	1312595,43	Аналитический метод	0,10	—
2096	808612,90	1312552,09	Аналитический метод	0,10	—
2097	808612,42	1312551,36	Аналитический метод	0,10	—
2098	808612,22	1312551,10	Аналитический метод	0,10	—
2099	808591,84	1312524,90	Аналитический метод	0,10	—
2100	808555,75	1312477,55	Аналитический метод	0,10	—
2101	808519,72	1312430,00	Аналитический метод	0,10	—
2102	808492,98	1312394,58	Аналитический метод	0,10	—
2103	808624,59	1312550,49	Аналитический метод	0,10	—
2104	808699,32	1312667,53	Аналитический метод	0,10	—
2105	808699,32	1312667,54	Аналитический метод	0,10	—
2106	808709,85	1312684,02	Аналитический метод	0,10	—
2107	808815,28	1312849,20	Аналитический метод	0,10	—
2108	808843,63	1312899,72	Аналитический метод	0,10	—
2109	808859,94	1312933,45	Аналитический метод	0,10	—
2110	808859,28	1312933,79	Аналитический метод	0,10	—
2111	808857,07	1312936,00	Аналитический метод	0,10	—
2112	808855,65	1312938,79	Аналитический метод	0,10	—
2113	808854,96	1312941,00	Аналитический метод	0,10	—
2114	808843,00	1312937,97	Аналитический метод	0,10	—
2115	808817,40	1312896,79	Аналитический метод	0,10	—
2116	808787,27	1312845,60	Аналитический метод	0,10	—
2117	808787,23	1312845,53	Аналитический метод	0,10	—
2118	808766,75	1312811,33	Аналитический метод	0,10	—
2119	808741,16	1312767,22	Аналитический метод	0,10	—
2120	808741,10	1312767,12	Аналитический метод	0,10	—
2090	808714,73	1312722,90	Аналитический метод	0,10	—
2121	800282,37	1289739,08	Аналитический метод	0,10	—
2122	800255,82	1290296,77	Аналитический метод	0,10	—
2123	800234,51	1290261,87	Аналитический метод	0,10	—
2124	800232,33	1290202,78	Аналитический метод	0,10	—
2125	800230,18	1290141,74	Аналитический метод	0,10	—
2126	800248,13	1290081,68	Аналитический метод	0,10	—

ОПИСАНИЕ МЕСТОПОЛОЖЕНИЯ ГРАНИЦ

Публичный сервитут для использования земель и земельных участков в целях эксплуатации магистрального нефтепровода федерального значения "Магистральный нефтепровод "Чернушка-Калтасы" Арланское НУ"

(наименование объекта, местоположение границ которого описано)

Сведения о местоположении границ объекта

1	2	3	4	5	6
2127	800246,21	1290021,94	Аналитический метод	0,10	—
2128	800246,21	1290021,93	Аналитический метод	0,10	—
2129	800244,12	1289959,29	Аналитический метод	0,10	—
2130	800252,89	1289907,18	Аналитический метод	0,10	—
2131	800262,97	1289850,68	Аналитический метод	0,10	—
2132	800262,98	1289850,64	Аналитический метод	0,10	—
2133	800273,03	1289793,06	Аналитический метод	0,10	—
2134	800273,03	1289793,05	Аналитический метод	0,10	—
2121	800282,37	1289739,08	Аналитический метод	0,10	—
2135	816153,82	1323460,00	Аналитический метод	0,10	—
2136	816119,96	1323410,92	Аналитический метод	0,10	—
2137	816086,81	1323362,38	Аналитический метод	0,10	—
2138	816086,78	1323362,34	Аналитический метод	0,10	—
2139	816052,81	1323313,10	Аналитический метод	0,10	—
2140	816042,17	1323297,70	Аналитический метод	0,10	—
2141	816092,00	1323342,97	Аналитический метод	0,10	—
2142	816299,92	1323672,53	Аналитический метод	0,10	—
2143	816279,50	1323642,56	Аналитический метод	0,10	—
2144	816279,47	1323642,51	Аналитический метод	0,10	—
2145	816246,04	1323594,12	Аналитический метод	0,10	—
2146	816213,11	1323545,99	Аналитический метод	0,10	—
2147	816213,11	1323545,97	Аналитический метод	0,10	—
2148	816187,10	1323508,06	Аналитический метод	0,10	—
2149	816187,07	1323508,03	Аналитический метод	0,10	—
2135	816153,82	1323460,00	Аналитический метод	0,10	—
2150	812254,76	1319696,45	Аналитический метод	0,10	—
2151	812254,79	1319696,48	Аналитический метод	0,10	—
2152	812279,80	1319723,37	Аналитический метод	0,10	—
2153	812279,82	1319723,40	Аналитический метод	0,10	—
2154	812283,45	1319727,26	Аналитический метод	0,10	—
2155	812247,53	1319723,06	Аналитический метод	0,10	—
2156	812204,65	1319717,94	Аналитический метод	0,10	—
2157	812205,22	1319717,37	Аналитический метод	0,10	—
2158	812206,64	1319714,58	Аналитический метод	0,10	—
2159	812207,12	1319711,99	Аналитический метод	0,10	—
2160	812207,52	1319703,84	Аналитический метод	0,10	—
2161	812208,06	1319695,81	Аналитический метод	0,10	—
2162	812209,16	1319679,77	Аналитический метод	0,10	—
2163	812216,16	1319673,87	Аналитический метод	0,10	—
2164	812219,50	1319671,04	Аналитический метод	0,10	—
2165	812222,16	1319668,54	Аналитический метод	0,10	—
2166	812223,04	1319667,53	Аналитический метод	0,10	—
2167	812224,15	1319667,04	Аналитический метод	0,10	—
2168	812226,45	1319665,72	Аналитический метод	0,10	—
2169	812229,22	1319668,73	Аналитический метод	0,10	—
2150	812254,76	1319696,45	Аналитический метод	0,10	—
2170	799453,96	1276941,62	Аналитический метод	0,10	—
2171	799443,34	1276996,93	Аналитический метод	0,10	—
2172	799443,02	1276997,01	Аналитический метод	0,10	—
2173	799428,76	1276920,15	Аналитический метод	0,10	—
2170	799453,96	1276941,62	Аналитический метод	0,10	—
2174	800392,53	1288330,44	Аналитический метод	0,10	—
2175	800390,10	1288394,44	Аналитический метод	0,10	—
2176	800361,07	1288748,84	Аналитический метод	0,10	—

ОПИСАНИЕ МЕСТОПОЛОЖЕНИЯ ГРАНИЦ

Публичный сервитут для использования земель и земельных участков в целях эксплуатации магистрального нефтепровода федерального значения "Магистральный нефтепровод "Чернушка-Калтасы" Арланское НУ"

(наименование объекта, местоположение границ которого описано)

Сведения о местоположении границ объекта

1	2	3	4	5	6
2177	800364,28	1288706,26	Аналитический метод	0,10	—
2178	800364,28	1288706,25	Аналитический метод	0,10	—
2179	800368,72	1288646,17	Аналитический метод	0,10	—
2180	800372,61	1288596,98	Аналитический метод	0,10	—
2181	800372,61	1288596,94	Аналитический метод	0,10	—
2182	800377,13	1288536,73	Аналитический метод	0,10	—
2183	800381,85	1288476,86	Аналитический метод	0,10	—
2184	800381,85	1288476,82	Аналитический метод	0,10	—
2185	800386,38	1288416,89	Аналитический метод	0,10	—
2186	800386,39	1288416,83	Аналитический метод	0,10	—
2187	800390,44	1288357,87	Аналитический метод	0,10	—
2174	800392,53	1288330,44	Аналитический метод	0,10	—
2188	818807,09	1328052,00	Аналитический метод	0,10	—
2189	818815,40	1328080,01	Аналитический метод	0,10	—
2190	818813,72	1328080,23	Аналитический метод	0,10	—
2191	818813,20	1328080,30	Аналитический метод	0,10	—
2192	818811,29	1328080,81	Аналитический метод	0,10	—
2193	818806,32	1328082,16	Аналитический метод	0,10	—
2194	818797,00	1328053,29	Аналитический метод	0,10	—
2195	818797,44	1328053,26	Аналитический метод	0,10	—
2188	818807,09	1328052,00	Аналитический метод	0,10	—
2196	830505,41	1338595,46	Аналитический метод	0,10	—
2197	830500,26	1338586,40	Аналитический метод	0,10	—
2198	830531,15	1338606,56	Аналитический метод	0,10	—
2199	830529,86	1338606,04	Аналитический метод	0,10	—
2200	830525,43	1338604,00	Аналитический метод	0,10	—
2196	830505,41	1338595,46	Аналитический метод	0,10	—
2201	801717,61	1294227,20	Аналитический метод	0,10	—
2202	801720,70	1294227,69	Аналитический метод	0,10	—
2203	801723,49	1294229,11	Аналитический метод	0,10	—
2204	801723,84	1294229,38	Аналитический метод	0,10	—
2205	801749,59	1294249,89	Аналитический метод	0,10	—
2206	801757,24	1294255,31	Аналитический метод	0,10	—
2207	801759,93	1294253,68	Аналитический метод	0,10	—
2208	801759,94	1294253,68	Аналитический метод	0,10	—
2209	801767,93	1294249,00	Аналитический метод	0,10	—
2210	801781,35	1294241,82	Аналитический метод	0,10	—
2211	801782,98	1294241,12	Аналитический метод	0,10	—
2212	801786,07	1294240,63	Аналитический метод	0,10	—
2213	801789,16	1294241,12	Аналитический метод	0,10	—
2214	801791,95	1294242,54	Аналитический метод	0,10	—
2215	801792,22	1294242,75	Аналитический метод	0,10	—
2216	801822,15	1294266,12	Аналитический метод	0,10	—
2217	801847,17	1294284,23	Аналитический метод	0,10	—
2218	801847,19	1294284,24	Аналитический метод	0,10	—
2219	801849,40	1294286,45	Аналитический метод	0,10	—
2220	801850,82	1294289,24	Аналитический метод	0,10	—
2221	801851,11	1294290,35	Аналитический метод	0,10	—
2222	801862,21	1294345,22	Аналитический метод	0,10	—
2223	801874,06	1294401,54	Аналитический метод	0,10	—
2224	801885,71	1294455,51	Аналитический метод	0,10	—
2225	801885,79	1294455,94	Аналитический метод	0,10	—
2226	801895,10	1294510,53	Аналитический метод	0,10	—
2227	801904,94	1294563,91	Аналитический метод	0,10	—
2228	801904,95	1294563,92	Аналитический метод	0,10	—

ОПИСАНИЕ МЕСТОПОЛОЖЕНИЯ ГРАНИЦ

Публичный сервитут для использования земель и земельных участков в целях эксплуатации магистрального нефтепровода федерального значения "Магистральный нефтепровод "Чернушка-Калтасы" Арланское НУ"

(наименование объекта, местоположение границ которого описано)

Сведения о местоположении границ объекта

1	2	3	4	5	6
2229	801914,69	1294617,16	Аналитический метод	0,10	—
2230	801914,70	1294617,24	Аналитический метод	0,10	—
2231	801924,18	1294671,64	Аналитический метод	0,10	—
2232	801933,67	1294725,15	Аналитический метод	0,10	—
2233	801943,19	1294778,51	Аналитический метод	0,10	—
2234	801952,85	1294832,41	Аналитический метод	0,10	—
2235	801952,86	1294832,47	Аналитический метод	0,10	—
2236	801961,72	1294883,74	Аналитический метод	0,10	—
2237	801961,82	1294884,91	Аналитический метод	0,10	—
2238	801962,42	1294886,08	Аналитический метод	0,10	—
2239	801962,77	1294887,52	Аналитический метод	0,10	—
2240	801970,74	1294935,05	Аналитический метод	0,10	—
2241	801979,00	1294984,33	Аналитический метод	0,10	—
2242	801988,27	1295033,13	Аналитический метод	0,10	—
2243	801997,88	1295083,66	Аналитический метод	0,10	—
2244	801998,06	1295085,53	Аналитический метод	0,10	—
2245	801997,66	1295088,33	Аналитический метод	0,10	—
2246	801992,29	1295106,77	Аналитический метод	0,10	—
2247	801989,60	1295115,98	Аналитический метод	0,10	—
2248	801987,25	1295125,88	Аналитический метод	0,10	—
2249	801987,03	1295126,66	Аналитический метод	0,10	—
2250	801985,61	1295129,45	Аналитический метод	0,10	—
2251	801983,40	1295131,66	Аналитический метод	0,10	—
2252	801980,61	1295133,08	Аналитический метод	0,10	—
2253	801977,52	1295133,57	Аналитический метод	0,10	—
2254	801974,43	1295133,08	Аналитический метод	0,10	—
2255	801971,64	1295131,66	Аналитический метод	0,10	—
2256	801969,43	1295129,45	Аналитический метод	0,10	—
2257	801968,01	1295126,66	Аналитический метод	0,10	—
2258	801967,52	1295123,57	Аналитический метод	0,10	—
2259	801967,79	1295121,26	Аналитический метод	0,10	—
2260	801970,20	1295111,11	Аналитический метод	0,10	—
2261	801973,09	1295101,17	Аналитический метод	0,10	—
2262	801977,79	1295085,04	Аналитический метод	0,10	—
2263	801968,63	1295036,87	Аналитический метод	0,10	—
2264	801959,34	1294987,96	Аналитический метод	0,10	—
2265	801959,30	1294987,74	Аналитический метод	0,10	—
2266	801951,02	1294938,35	Аналитический метод	0,10	—
2267	801944,93	1294902,06	Аналитический метод	0,10	—
2268	801942,66	1294902,52	Аналитический метод	0,10	—
2269	801940,84	1294902,69	Аналитический метод	0,10	—
2270	801937,75	1294902,20	Аналитический метод	0,10	—
2271	801934,96	1294900,78	Аналитический метод	0,10	—
2272	801932,75	1294898,57	Аналитический метод	0,10	—
2273	801931,33	1294895,78	Аналитический метод	0,10	—
2274	801931,05	1294894,04	Аналитический метод	0,10	—
2275	801930,04	1294892,05	Аналитический метод	0,10	—
2276	801929,55	1294888,96	Аналитический метод	0,10	—
2277	801930,04	1294885,87	Аналитический метод	0,10	—
2278	801931,46	1294883,08	Аналитический метод	0,10	—
2279	801933,67	1294880,87	Аналитический метод	0,10	—
2280	801936,46	1294879,45	Аналитический метод	0,10	—
2281	801939,12	1294878,95	Аналитический метод	0,10	—
2282	801940,50	1294878,36	Аналитический метод	0,10	—
2283	801933,16	1294835,90	Аналитический метод	0,10	—
2284	801923,51	1294782,03	Аналитический метод	0,10	—
2285	801913,98	1294728,66	Аналитический метод	0,10	—
2286	801913,97	1294728,65	Аналитический метод	0,10	—

ОПИСАНИЕ МЕСТОПОЛОЖЕНИЯ ГРАНИЦ

Публичный сервитут для использования земель и земельных участков в целях эксплуатации магистрального нефтепровода федерального значения "Магистральный нефтепровод "Чернушка-Калтасы" Арланское НУ"

(наименование объекта, местоположение границ которого описано)

Сведения о местоположении границ объекта

1	2	3	4	5	6
2287	801904,48	1294675,12	Аналитический метод	0,10	—
2288	801904,48	1294675,09	Аналитический метод	0,10	—
2289	801895,01	1294620,72	Аналитический метод	0,10	—
2290	801885,27	1294567,53	Аналитический метод	0,10	—
2291	801875,42	1294514,09	Аналитический метод	0,10	—
2292	801875,39	1294513,96	Аналитический метод	0,10	—
2293	801866,11	1294459,52	Аналитический метод	0,10	—
2294	801854,50	1294405,73	Аналитический метод	0,10	—
2295	801854,49	1294405,68	Аналитический метод	0,10	—
2296	801842,63	1294349,30	Аналитический метод	0,10	—
2297	801842,62	1294349,22	Аналитический метод	0,10	—
2298	801832,28	1294298,14	Аналитический метод	0,10	—
2299	801810,28	1294282,21	Аналитический метод	0,10	—
2300	801810,26	1294282,20	Аналитический метод	0,10	—
2301	801809,99	1294281,99	Аналитический метод	0,10	—
2302	801785,05	1294262,52	Аналитический метод	0,10	—
2303	801777,58	1294266,52	Аналитический метод	0,10	—
2304	801769,84	1294271,06	Аналитический метод	0,10	—
2305	801762,00	1294275,82	Аналитический метод	0,10	—
2306	801759,90	1294276,78	Аналитический метод	0,10	—
2307	801756,81	1294277,27	Аналитический метод	0,10	—
2308	801753,72	1294276,78	Аналитический метод	0,10	—
2309	801751,03	1294275,43	Аналитический метод	0,10	—
2310	801737,80	1294266,05	Аналитический метод	0,10	—
2311	801737,70	1294265,98	Аналитический метод	0,10	—
2312	801737,35	1294265,71	Аналитический метод	0,10	—
2313	801711,38	1294245,02	Аналитический метод	0,10	—
2314	801709,52	1294243,08	Аналитический метод	0,10	—
2315	801708,10	1294240,29	Аналитический метод	0,10	—
2316	801707,61	1294237,20	Аналитический метод	0,10	—
2317	801708,10	1294234,11	Аналитический метод	0,10	—
2318	801709,52	1294231,32	Аналитический метод	0,10	—
2319	801711,73	1294229,11	Аналитический метод	0,10	—
2320	801714,52	1294227,69	Аналитический метод	0,10	—
2201	801717,61	1294227,20	Аналитический метод	0,10	—
2321	849139,68	1351590,29	Аналитический метод	0,10	—
2322	849204,44	1351596,36	Аналитический метод	0,10	—
2323	849228,99	1351645,30	Аналитический метод	0,10	—
2324	849197,58	1351619,82	Аналитический метод	0,10	—
2325	849137,17	1351593,85	Аналитический метод	0,10	—
2321	849139,68	1351590,29	Аналитический метод	0,10	—
2326	849796,91	1352030,55	Аналитический метод	0,10	—
2327	849884,51	1352099,88	Аналитический метод	0,10	—
2328	850096,14	1352267,49	Аналитический метод	0,10	—
2329	850096,32	1352267,64	Аналитический метод	0,10	—
2330	850214,15	1352362,75	Аналитический метод	0,10	—
2331	850395,25	1352507,10	Аналитический метод	0,10	—
2332	850393,83	1352571,34	Аналитический метод	0,10	—
2333	850392,99	1352596,21	Аналитический метод	0,10	—
2334	850386,36	1352589,49	Аналитический метод	0,10	—
2335	850368,53	1352571,51	Аналитический метод	0,10	—
2336	850368,47	1352571,45	Аналитический метод	0,10	—
2337	850335,59	1352537,69	Аналитический метод	0,10	—
2338	850296,47	1352497,91	Аналитический метод	0,10	—
2339	850270,65	1352471,72	Аналитический метод	0,10	—
2340	850182,93	1352401,80	Аналитический метод	0,10	—

ОПИСАНИЕ МЕСТОПОЛОЖЕНИЯ ГРАНИЦ

Публичный сервитут для использования земель и земельных участков в целях эксплуатации магистрального нефтепровода федерального значения "Магистральный нефтепровод "Чернушка-Калтасы" Арланское НУ"

(наименование объекта, местоположение границ которого описано)

Сведения о местоположении границ объекта

1	2	3	4	5	6
2341	850182,81	1352401,70	Аналитический метод	0,10	—
2342	850065,01	1352306,62	Аналитический метод	0,10	—
2343	849853,47	1352139,08	Аналитический метод	0,10	—
2344	849746,05	1352054,04	Аналитический метод	0,10	—
2345	849726,14	1352038,31	Аналитический метод	0,10	—
2346	849754,27	1352035,22	Аналитический метод	0,10	—
2347	849770,36	1352033,45	Аналитический метод	0,10	—
2348	849795,64	1352030,69	Аналитический метод	0,10	—
2326	849796,91	1352030,55	Аналитический метод	0,10	—

3. Сведения о характерных точках части (частей) границы объекта

Обозначение характерных точек части границы	Координаты, м		Метод определения координат характерной точки	Средняя квадратическая погрешность положения характерной точки (M _t), м	Описание обозначения точки на местности (при наличии)
	X	Y			
1	2	3	4	5	6
Часть № —					
—	—	—	—	—	—

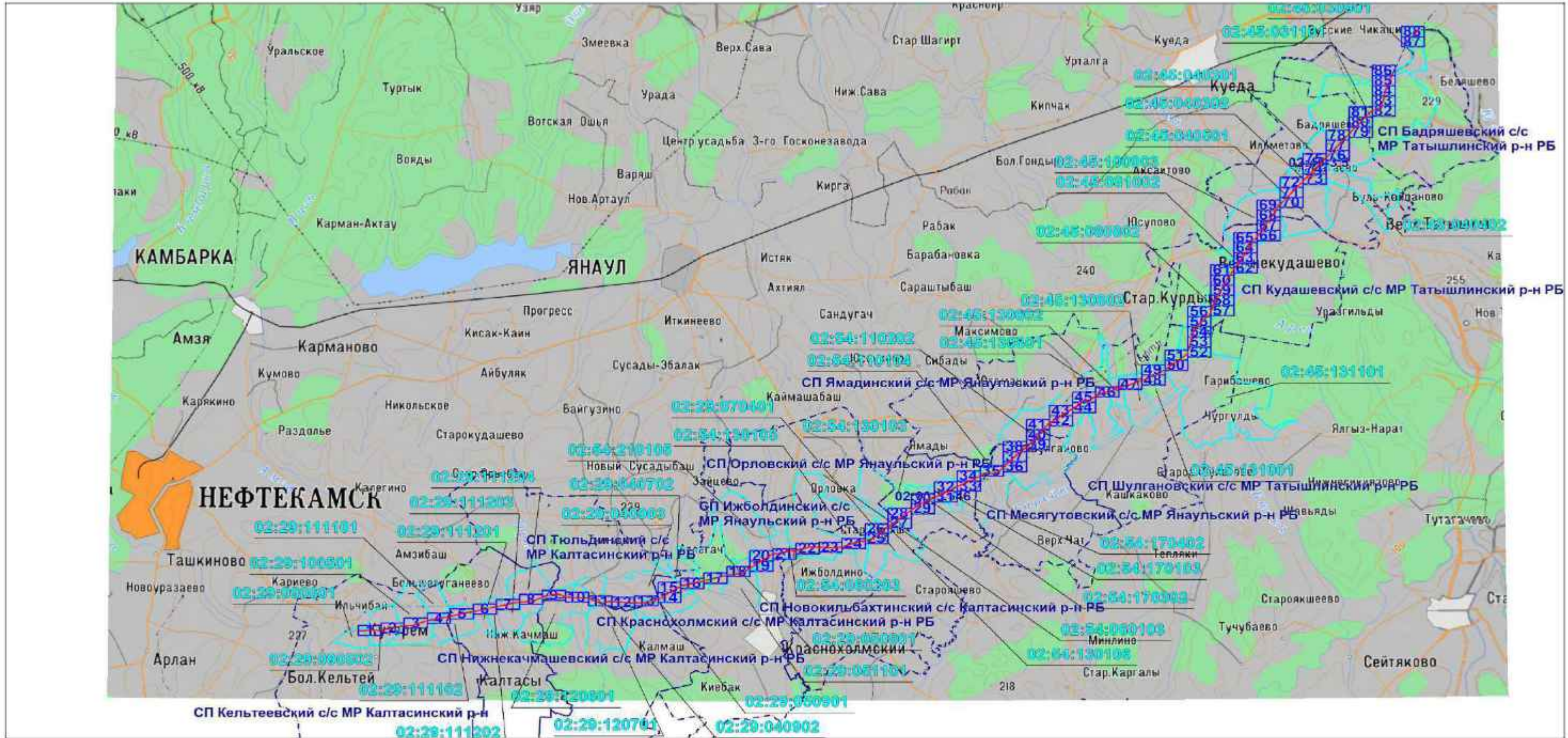
ОПИСАНИЕ МЕСТОПОЛОЖЕНИЯ ГРАНИЦ

Публичный сервитут для использования земель и земельных участков в целях эксплуатации магистрального нефтепровода федерального значения "Магистральный нефтепровод "Чернушка-Калтасы" Арланское НУ"

(наименование объекта, местоположение границ которого описано)

Схема расположения границ публичного сервитута

Основной лист



Масштаб 1: 320431

Используемые условные знаки и обозначения:

- область выносного листа,
- 23 – номер выносного листа.

Остальные используемые условные знаки и обозначения: приведены на отдельной странице в конце раздела.

Подпись Назаров Д.А. Дата 15 декабря 2023 г.

Место для отрисовки печати (при наличии) лица, составившего описание местоположения границ объекта



ОПИСАНИЕ МЕСТОПОЛОЖЕНИЯ ГРАНИЦ

Публичный сервитут для использования земель и земельных участков в целях эксплуатации магистрального нефтепровода федерального значения "Магистральный нефтепровод "Чернушка-Калтасы"
Арланское НУ"
(наименование объекта, местоположение границ которого описано)

Схема расположения границ публичного сервитута

Выносной лист №1



Масштаб 1:5000

Используемые условные знаки и обозначения: приведены на отдельной странице в конце раздела.

Подпись *Назаров Д. А.* Дата *15 декабря 2023 г.*

Место для оттиска печати (при наличии) лица, составившего описание местоположения границ объекта

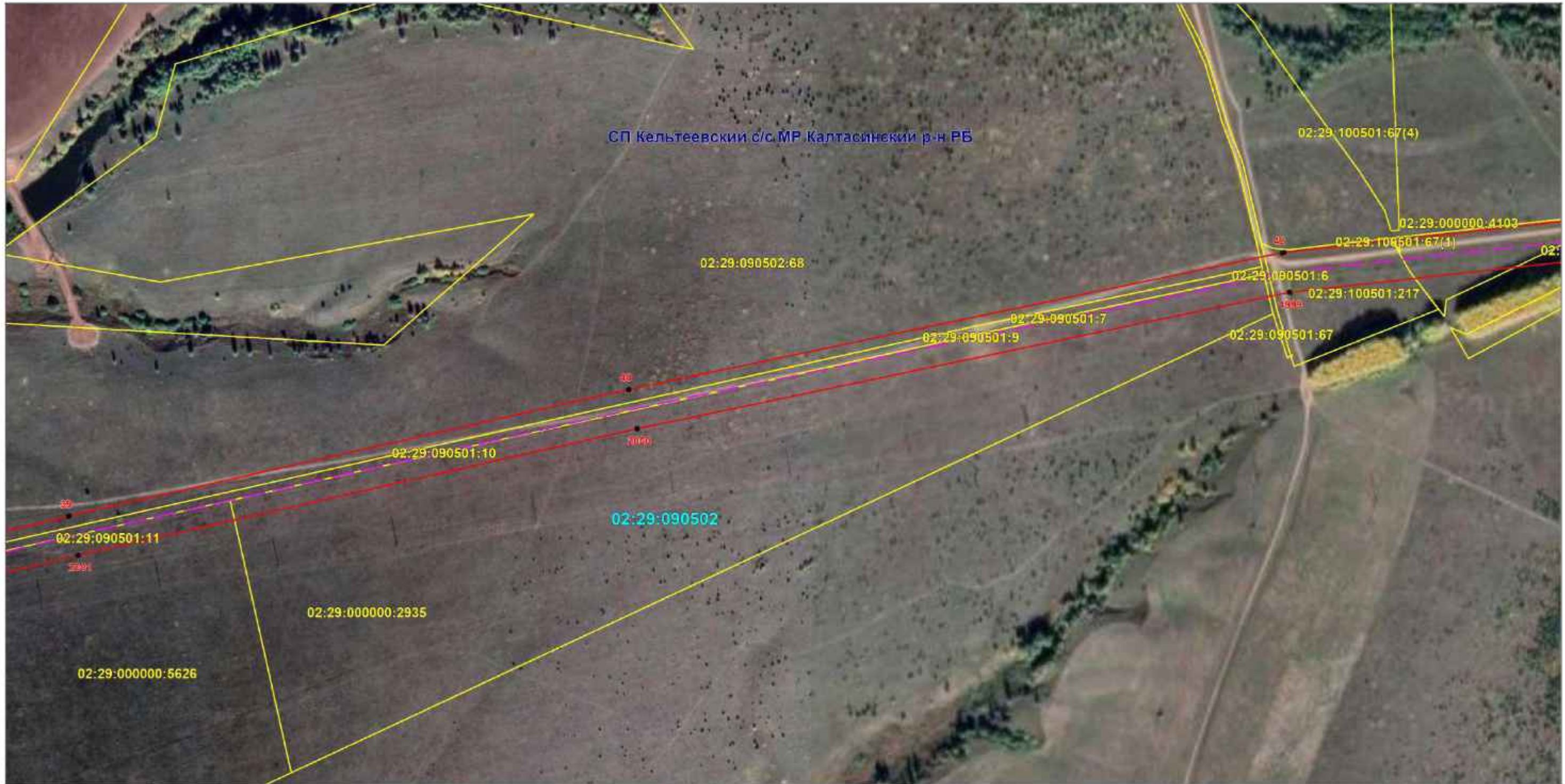


ОПИСАНИЕ МЕСТОПОЛОЖЕНИЯ ГРАНИЦ

Публичный сервитут для использования земель и земельных участков в целях эксплуатации магистрального нефтепровода федерального значения "Магистральный нефтепровод "Чернушка-Калтасы"
Арланское НУ"
(наименование объекта, местоположение границ которого описано)

Схема расположения границ публичного сервитута

Выносной лист №2



Масштаб 1:5000

Используемые основные знаки и обозначения: приведены на отдельной странице в конце раздела.

Подпись *Назаров Д. А.* Дата 15 декабря 2023 г.

Место для оттиска печати (при наличии) лица, составившего описание местоположения границ объекта

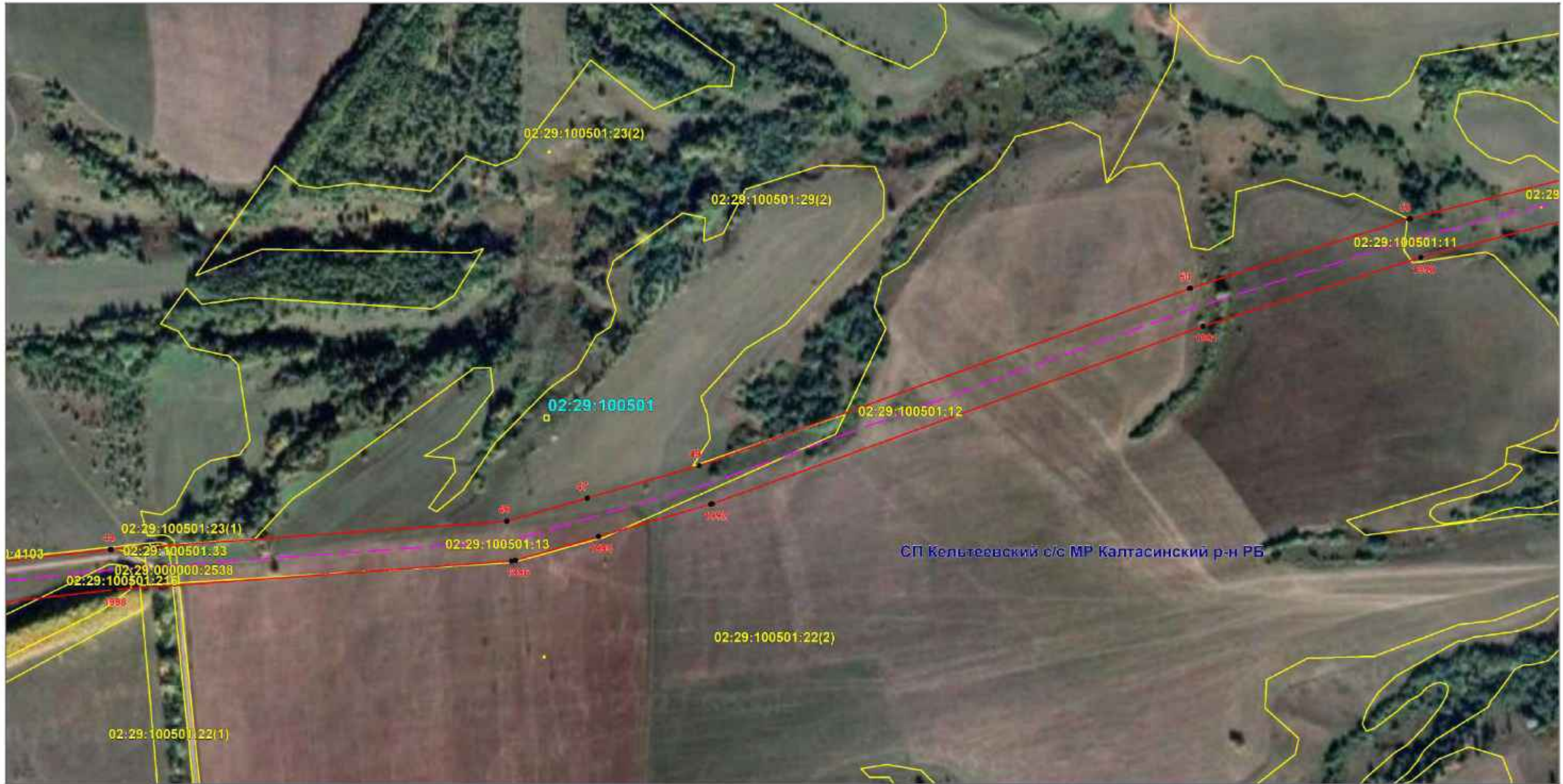


ОПИСАНИЕ МЕСТОПОЛОЖЕНИЯ ГРАНИЦ

Публичный сервитут для использования земель и земельных участков в целях эксплуатации магистрального нефтепровода федерального значения "Магистральный нефтепровод "Чернушка-Калтасы"
Арланское НУ"
(наименование объекта, местоположение границ которого описано)

Схема расположения границ публичного сервитута

Выносной лист №3



Масштаб 1:5000

Используемые условные знаки и обозначения: приведены на отдельной странице в конце раздела.

Подпись *Назаров Д. А.* Дата *15 декабря 2023 г.*

Место для оттиска печати (при наличии) лица, составившего описание местоположения границ объекта

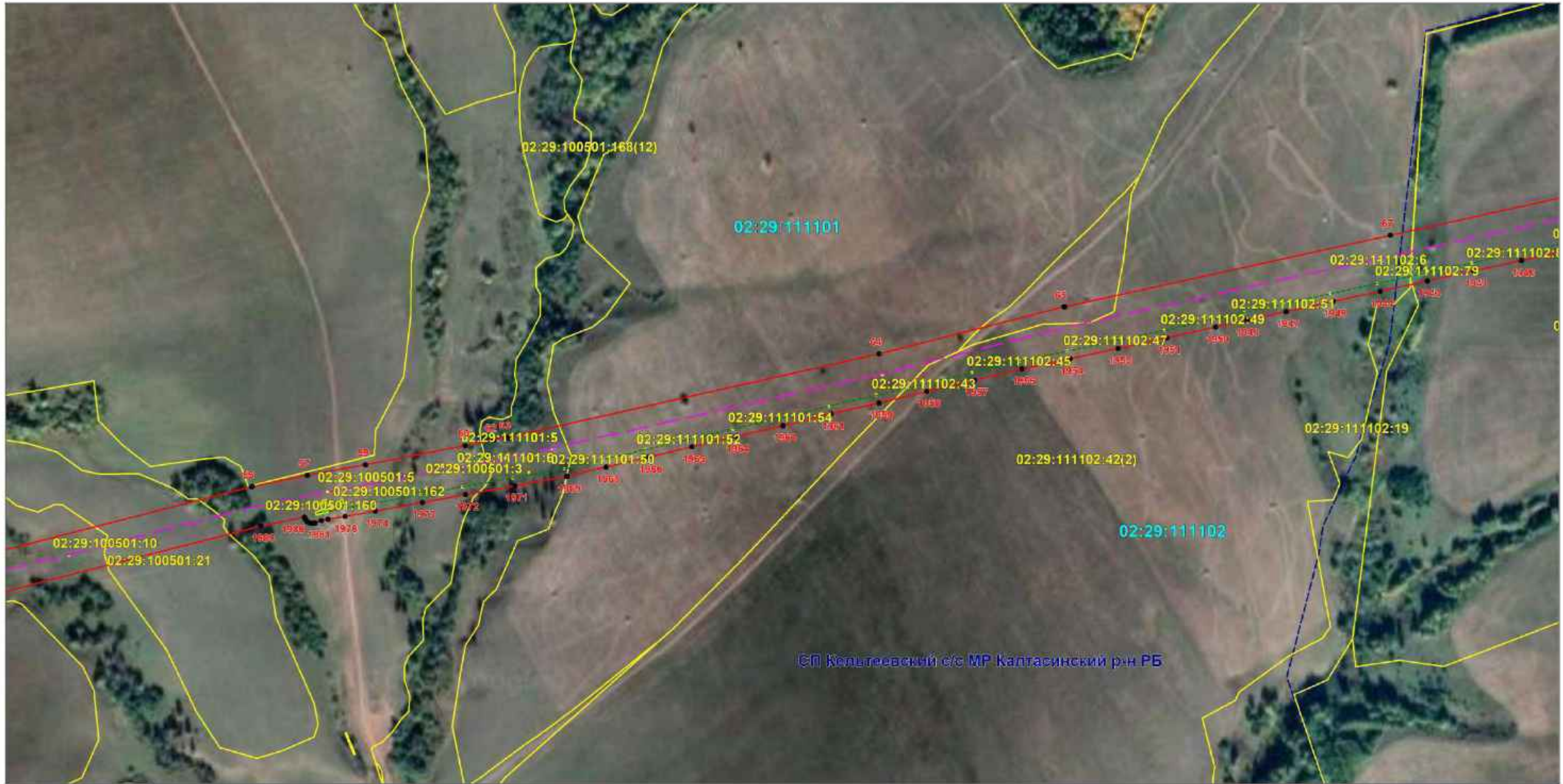


ОПИСАНИЕ МЕСТОПОЛОЖЕНИЯ ГРАНИЦ

Публичный сервитут для использования земель и земельных участков в целях эксплуатации магистрального нефтепровода федерального значения " Магистральный нефтепровод "Чернушка-Калтасы"
Арланское НУ"
(наименование объекта, местоположение границ которого описано)

Схема расположения границ публичного сервитута

Выносной лист №4



Масштаб 1:5000

Используемые основные знаки и обозначения: приведены на отдельной странице в конце раздела.

Подпись *Назаров Д. А.* Дата *15 декабря 2023 г.*

Место для оттиска печати (при наличии) лица, составившего описание местоположения границ объекта

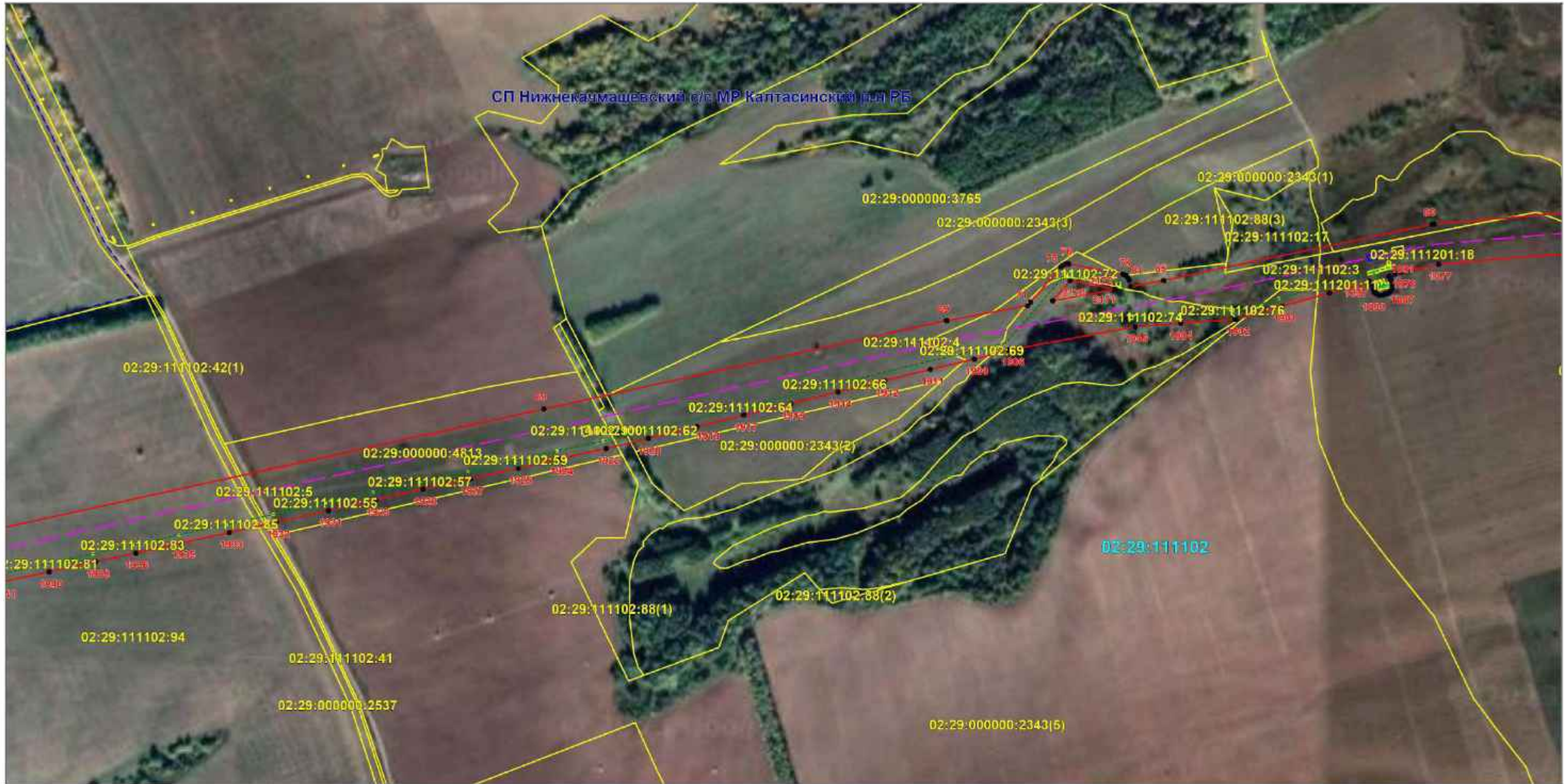


ОПИСАНИЕ МЕСТОПОЛОЖЕНИЯ ГРАНИЦ

Публичный сервитут для использования земель и земельных участков в целях эксплуатации магистрального нефтепровода федерального значения "Магистральный нефтепровод "Чернушка-Калтасы"
Арланское НУ"
(наименование объекта, местоположение границ которого описано)

Схема расположения границ публичного сервитута

Выносной лист №5



Масштаб 1:5000

Используемые основные знаки и обозначения: приведены на отдельной странице в конце раздела.

Подпись *Назаров Д. А.* Дата 15 декабря 2023 г.

Место для оттиска печати (при наличии) лица, составившего описание местоположения границ объекта

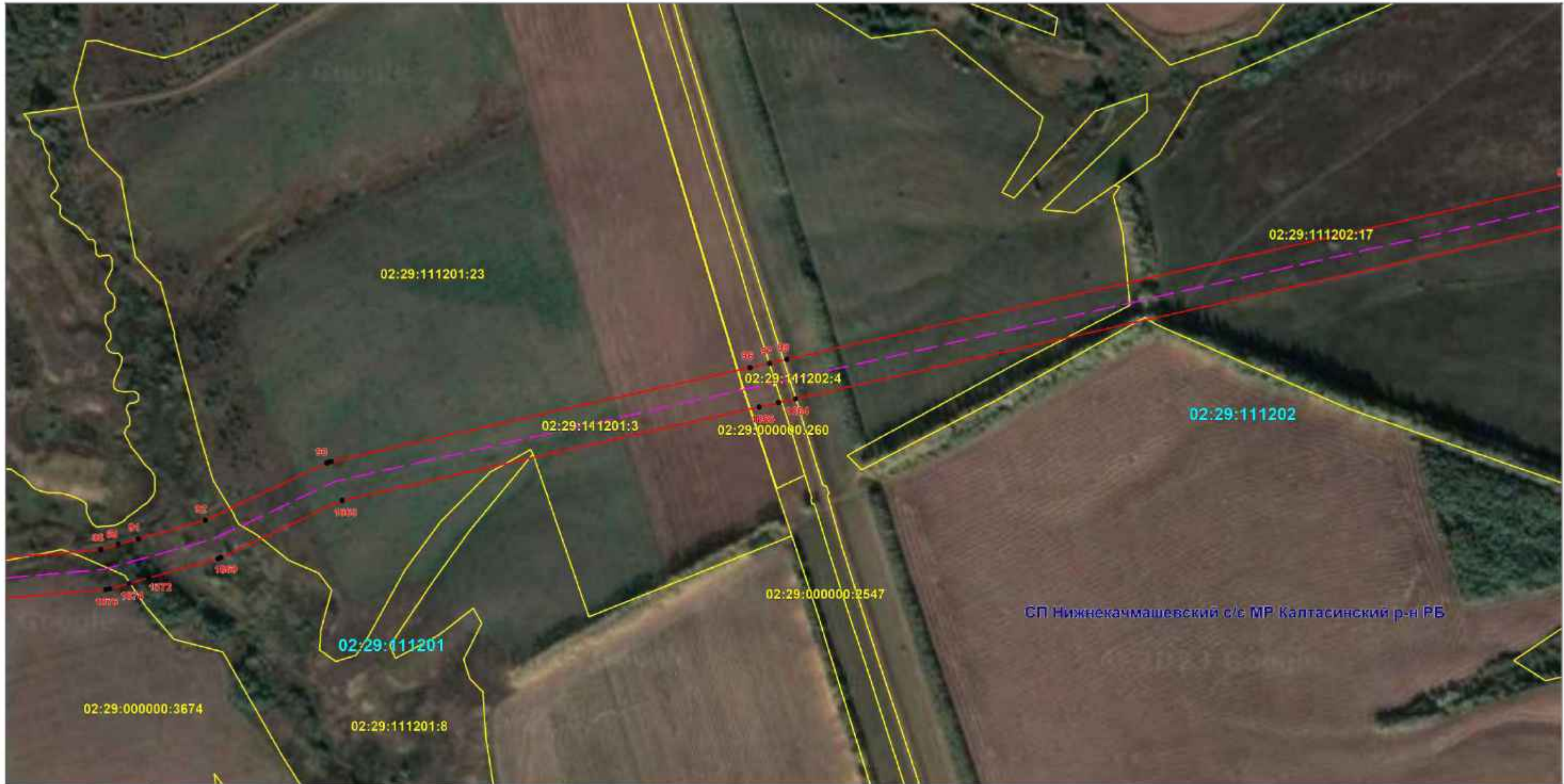


ОПИСАНИЕ МЕСТОПОЛОЖЕНИЯ ГРАНИЦ

Публичный сервитут для использования земель и земельных участков в целях эксплуатации магистрального нефтепровода федерального значения "Магистральный нефтепровод "Чернушка-Калтасы"
Арланское НУ"
(наименование объекта, местоположение границ которого описано)

Схема расположения границ публичного сервитута

Выносной лист №6



Масштаб 1:5000

Используемые основные знаки и обозначения: приведены на отдельной странице в конце раздела.

Подпись *Назаров Д. А.* Дата *15 декабря 2023 г.*

Место для оттиска печати (при наличии) лица, составившего описание местоположения границ объекта

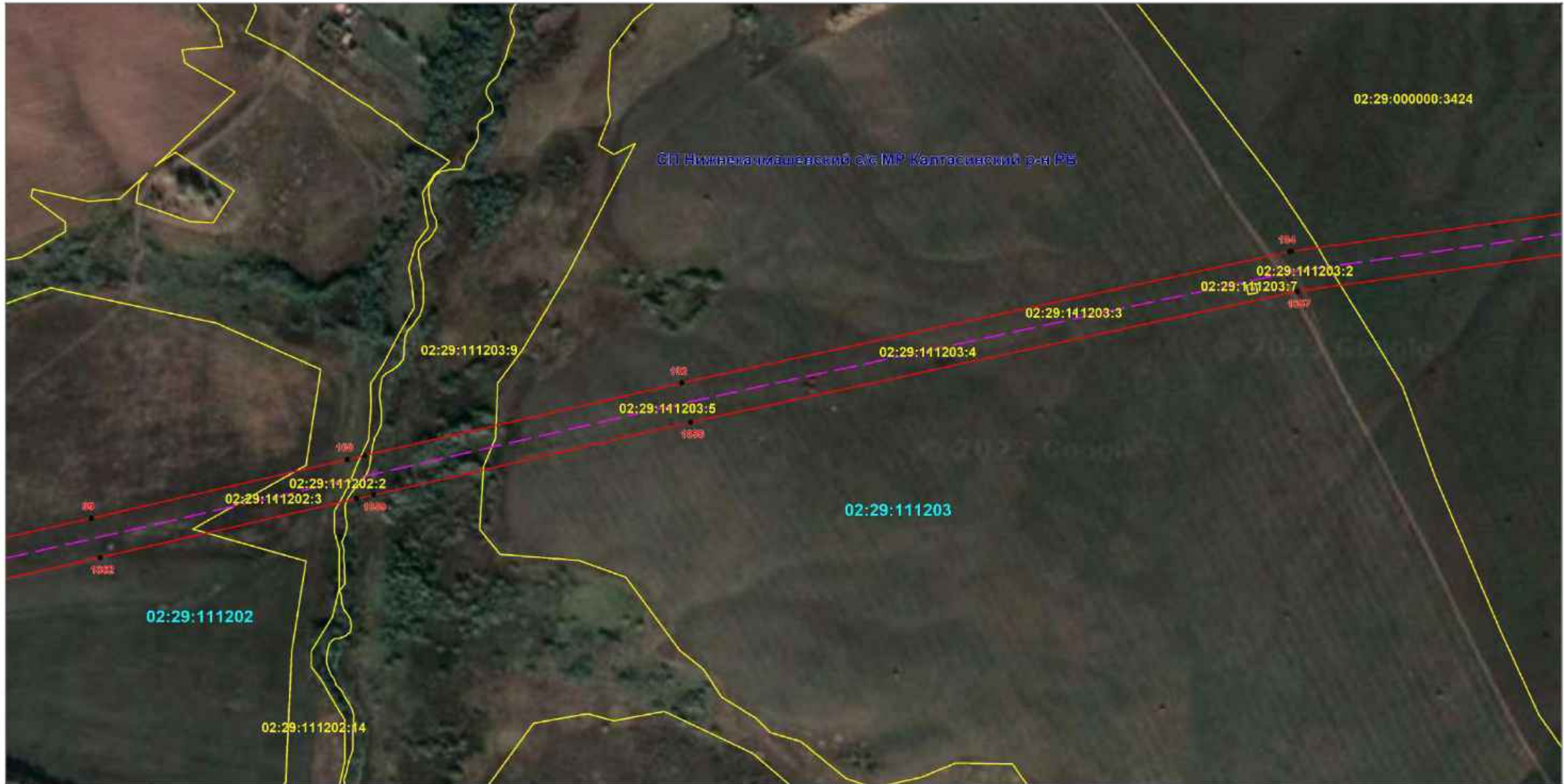


ОПИСАНИЕ МЕСТОПОЛОЖЕНИЯ ГРАНИЦ

Публичный сервитут для использования земель и земельных участков в целях эксплуатации магистрального нефтепровода федерального значения "Магистральный нефтепровод "Чернушка-Калтасы"
Арланское НУ"
(наименование объекта, местоположение границ которого описано)

Схема расположения границ публичного сервитута

Выносной лист №7



Масштаб 1:5000

Используемые условные знаки и обозначения: приведены на отдельной странице в конце раздела.

Подпись *Назаров Д. А.* Дата 15 декабря 2023 г.

Место для оттиска печати (при наличии) лица, составившего описание местоположения границ объекта

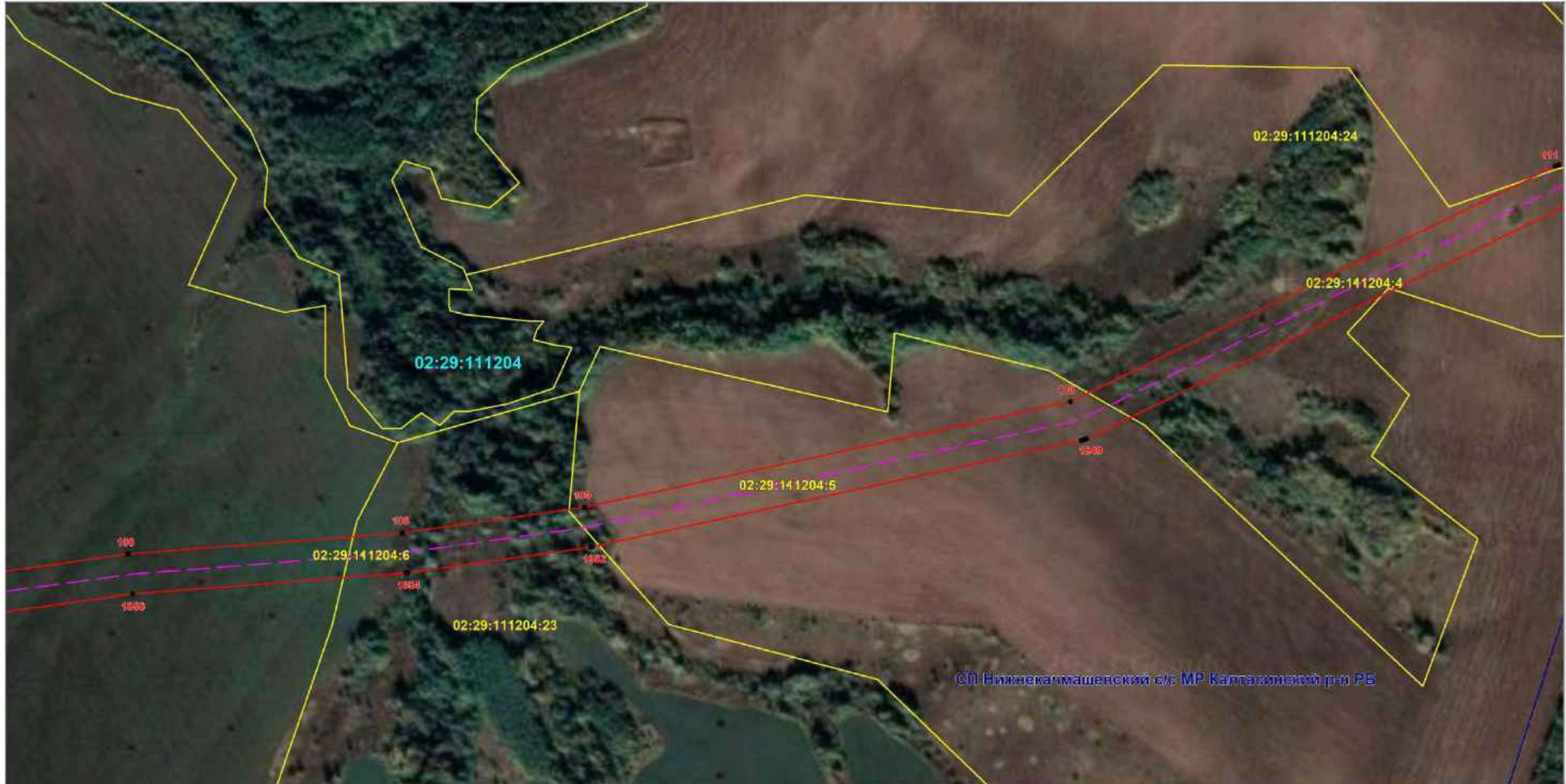


ОПИСАНИЕ МЕСТОПОЛОЖЕНИЯ ГРАНИЦ

Публичный сервитут для использования земель и земельных участков в целях эксплуатации магистрального нефтепровода федерального значения " Магистральный нефтепровод "Чернушка-Калтасы"
Арланское НУ"
(наименование объекта, местоположение границ которого описано)

Схема расположения границ публичного сервитута

Выносной лист №8



Масштаб 1:5000

Используемые основные знаки и обозначения: приведены на отдельной странице в конце раздела.

Подпись *Назаров Д. А.* Дата *15 декабря 2023 г.*

Место для оттиска печати (при наличии) лица, составившего описание местоположения границ объекта

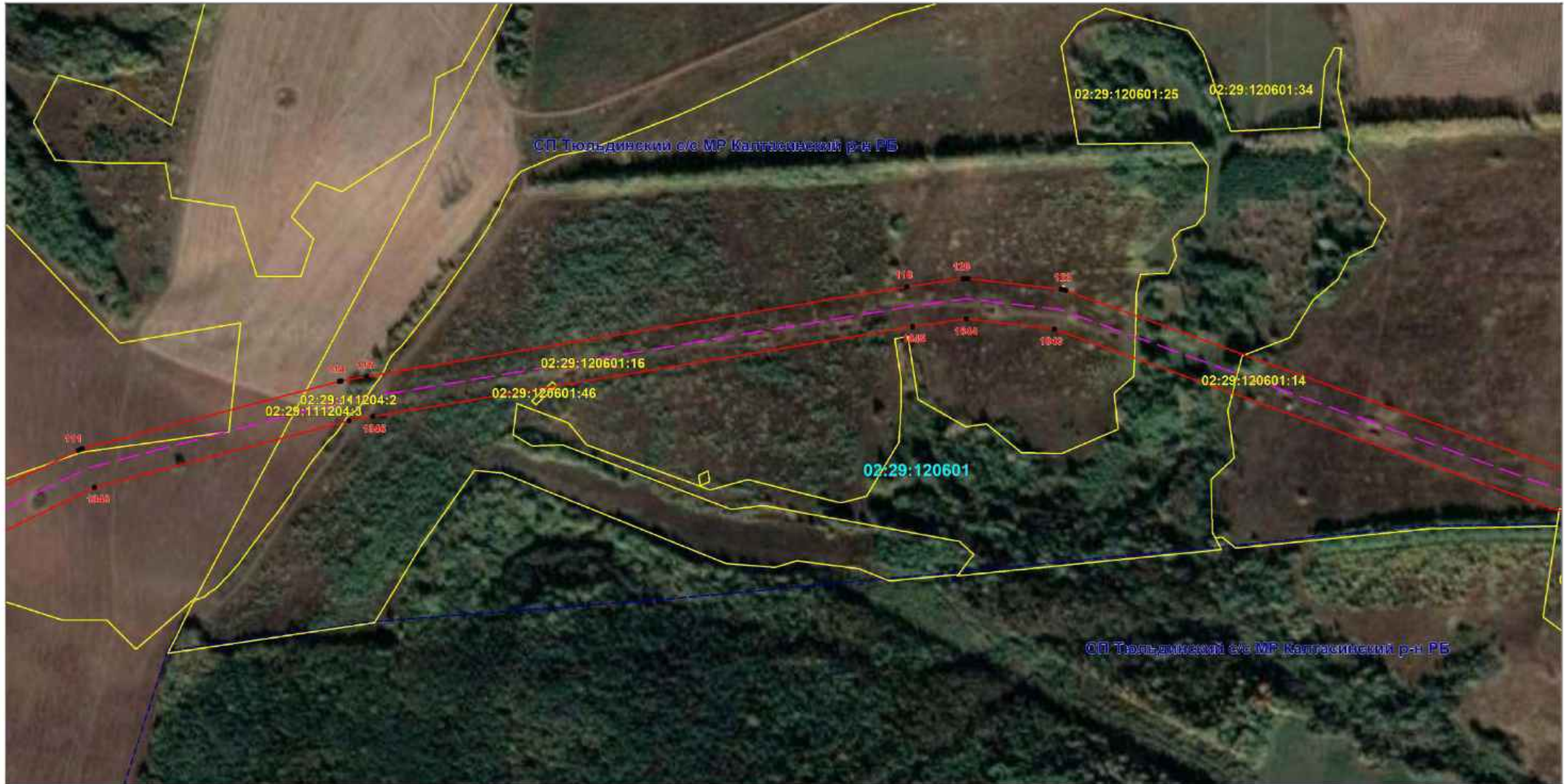


ОПИСАНИЕ МЕСТОПОЛОЖЕНИЯ ГРАНИЦ

Публичный сервитут для использования земель и земельных участков в целях эксплуатации магистрального нефтепровода федерального значения "Магистральный нефтепровод "Чернушка-Калтасы"
Арланское НУ"
(наименование объекта, местоположение границ которого описано)

Схема расположения границ публичного сервитута

Выносной лист №9



Масштаб 1:5000

Используемые условные знаки и обозначения: приведены на отдельной странице в конце раздела.

Подпись *Назаров Д. А.* Дата 15 декабря 2023 г.

Место для оттиска печати (при наличии) лица, составившего описание местоположения границ объекта



ОПИСАНИЕ МЕСТОПОЛОЖЕНИЯ ГРАНИЦ

Публичный сервитут для использования земель и земельных участков в целях эксплуатации магистрального нефтепровода федерального значения "Магистральный нефтепровод "Чернушка-Калтасы"
Арланское НУ"
(наименование объекта, местоположение границ которого описано)

Схема расположения границ публичного сервитута

Выносной лист №10



Масштаб 1:5000

Используемые основные знаки и обозначения: приведены на отдельной странице в конце раздела.

Подпись *Назаров Д. А.* Дата *15 декабря 2023 г.*

Место для оттиска печати (при наличии) лица, составившего описание местоположения границ объекта

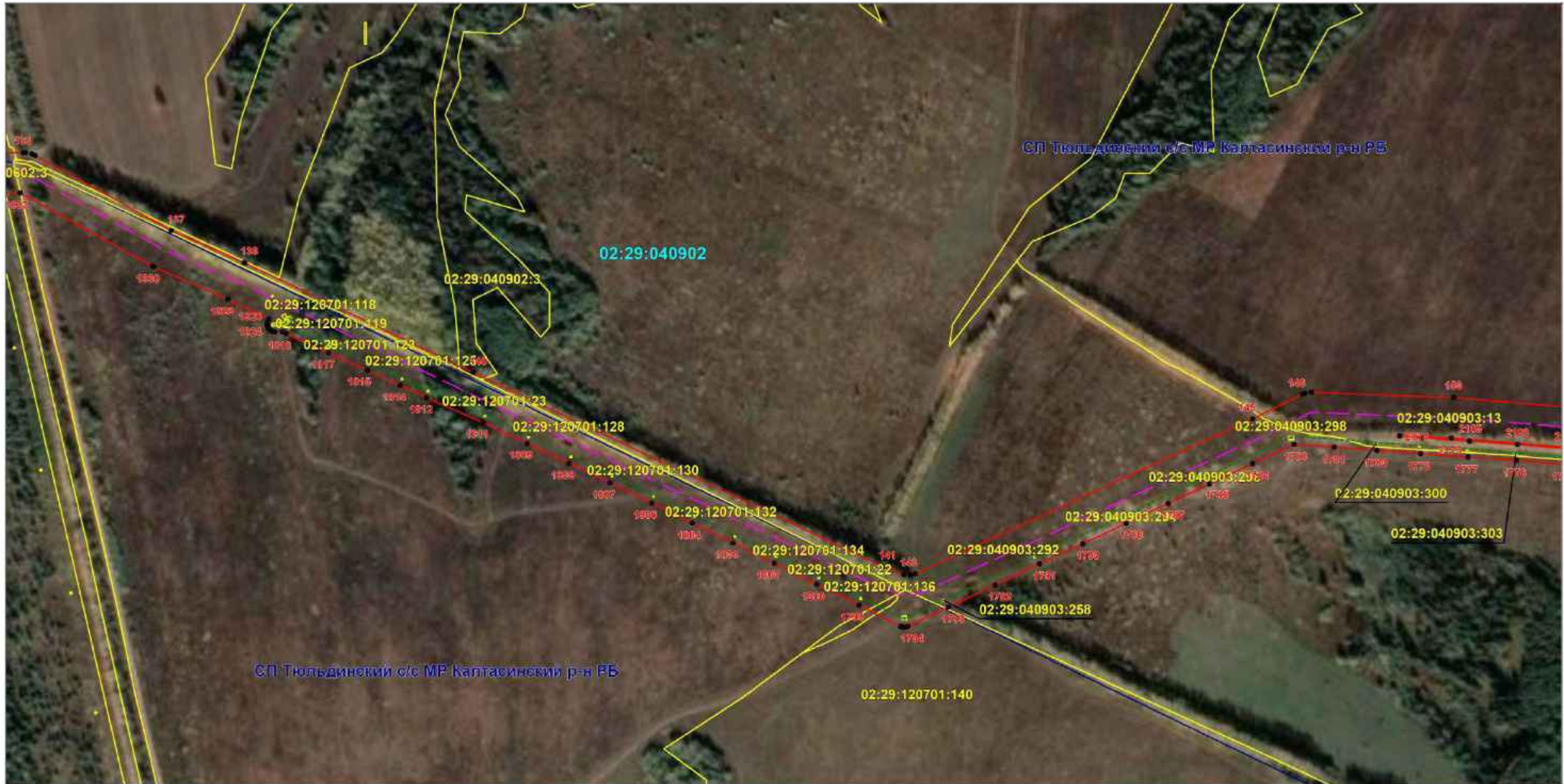


ОПИСАНИЕ МЕСТОПОЛОЖЕНИЯ ГРАНИЦ

Публичный сервитут для использования земель и земельных участков в целях эксплуатации магистрального нефтепровода федерального значения "Магистральный нефтепровод "Чернушка-Калтасы"
Арланское НУ"
(наименование объекта, местоположение границ которого описано)

Схема расположения границ публичного сервитута

Выносной лист №11



Масштаб 1:5000

Используемые условные знаки и обозначения: приведены на отдельной странице в конце раздела.

Подпись *Назаров Д. А.* Дата 15 декабря 2023 г.

Место для оттиска печати (при наличии) лица, составившего описание местоположения границ объекта

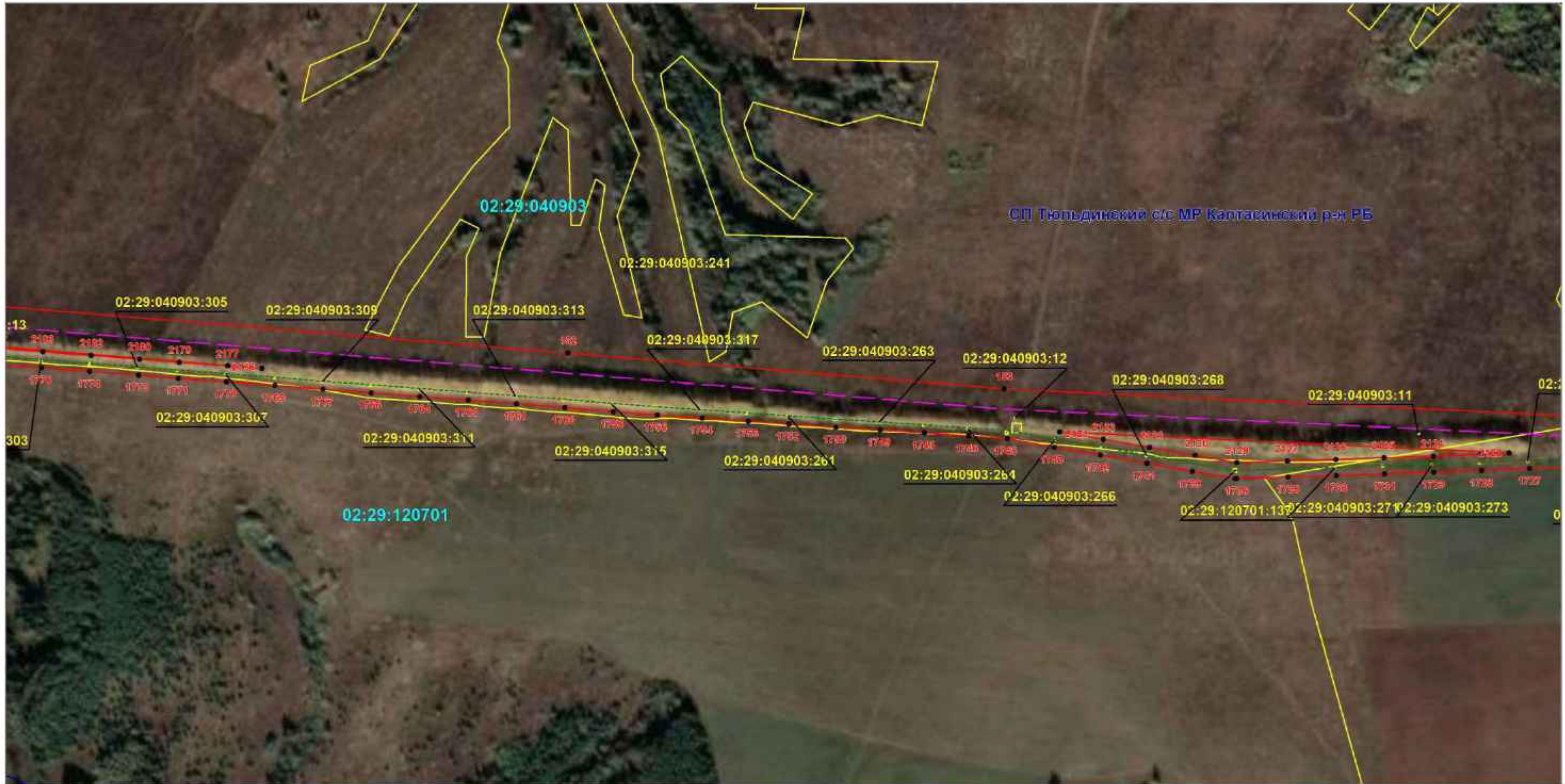


ОПИСАНИЕ МЕСТОПОЛОЖЕНИЯ ГРАНИЦ

Публичный сервитут для использования земель и земельных участков в целях эксплуатации магистрального нефтепровода федерального значения " Магистральный нефтепровод "Чернушка-Калтасы"
Арланское НУ"
(наименование объекта, местоположение границ которого описано)

Схема расположения границ публичного сервитута

Выносной лист №12



Масштаб 1:5000

Используемые условные знаки и обозначения: приведены на отдельной странице в конце раздела.

Подпись *Назаров Д. А.* Дата *15 декабря 2023 г.*

Место для оттиска печати (при наличии) лица, составившего описание местоположения границ объекта



ОПИСАНИЕ МЕСТОПОЛОЖЕНИЯ ГРАНИЦ

Публичный сервитут для использования земель и земельных участков в целях эксплуатации магистрального нефтепровода федерального значения "Магистральный нефтепровод "Чернушка-Калтасы"
Арланское НУ"
(наименование объекта, местоположение границ которого описано)

Схема расположения границ публичного сервитута

Выносной лист №13



Масштаб 1:5000

Используемые основные знаки и обозначения: приведены на отдельной странице в конце раздела.

Подпись *Назаров Д. А.* Дата *15 декабря 2023 г.*

Место для оттиска печати (при наличии) лица, составившего описание местоположения границ объекта



ОПИСАНИЕ МЕСТОПОЛОЖЕНИЯ ГРАНИЦ

Публичный сервитут для использования земель и земельных участков в целях эксплуатации магистрального нефтепровода федерального значения " Магистральный нефтепровод "Чернушка-Калтасы"
Арланское НУ"
(наименование объекта, местоположение границ которого описано)

Схема расположения границ публичного сервитута

Выносной лист №14



Масштаб 1:5000

Используемые основные знаки и обозначения: приведены на отдельной странице в конце раздела.

Подпись *Назаров Д. А.* Дата *15 декабря 2023 г.*

Место для оттиска печати (при наличии) лица, составившего описание местоположения границ объекта



ОПИСАНИЕ МЕСТОПОЛОЖЕНИЯ ГРАНИЦ

Публичный сервитут для использования земель и земельных участков в целях эксплуатации магистрального нефтепровода федерального значения " Магистральный нефтепровод "Чернушка-Калтасы"
Арланское НУ"
(наименование объекта, местоположение границ которого описано)

Схема расположения границ публичного сервитута

Выносной лист №15



Масштаб 1:5000

Используемые условные знаки и обозначения: приведены на отдельной странице в конце раздела.

Подпись *Назаров Д. А.* Дата *15 декабря 2023 г.*

Место для оттиска печати (при наличии) лица, составившего описание местоположения границ объекта

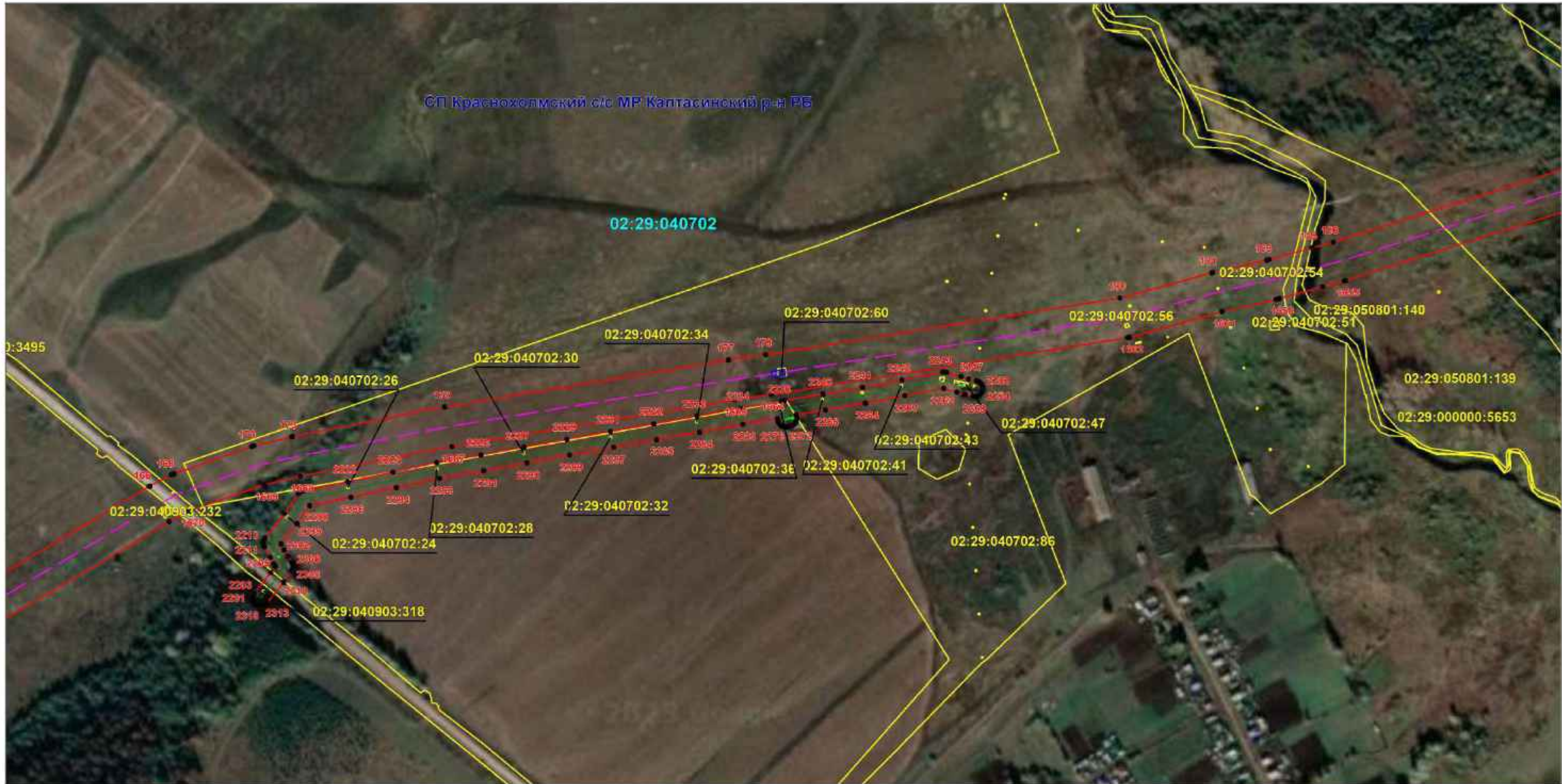


ОПИСАНИЕ МЕСТОПОЛОЖЕНИЯ ГРАНИЦ

Публичный сервитут для использования земель и земельных участков в целях эксплуатации магистрального нефтепровода федерального значения "Магистральный нефтепровод "Чернушка-Калтасы"
Арланское НУ"
(наименование объекта, местоположение границ которого описано)

Схема расположения границ публичного сервитута

Выносной лист №16



Масштаб 1:5000

Используемые основные знаки и обозначения: приведены на отдельной странице в конце раздела.

Подпись Назаров Д. А. Дата 15 декабря 2023 г.

Место для оттиска печати (при наличии) лица, составившего описание местоположения границ объекта



ОПИСАНИЕ МЕСТОПОЛОЖЕНИЯ ГРАНИЦ

Публичный сервитут для использования земель и земельных участков в целях эксплуатации магистрального нефтепровода федерального значения "Магистральный нефтепровод "Чернушка-Калтасы"
Арланское НУ"
(наименование объекта, местоположение границ которого описано)

Схема расположения границ публичного сервитута

Выносной лист №18



Масштаб 1:5000

Используемые условные знаки и обозначения: приведены на отдельной странице в конце раздела.

Подпись *Назаров Д. А.* Дата *15 декабря 2023 г.*

Место для оттиска печати (при наличии) лица, составившего описание местоположения границ объекта

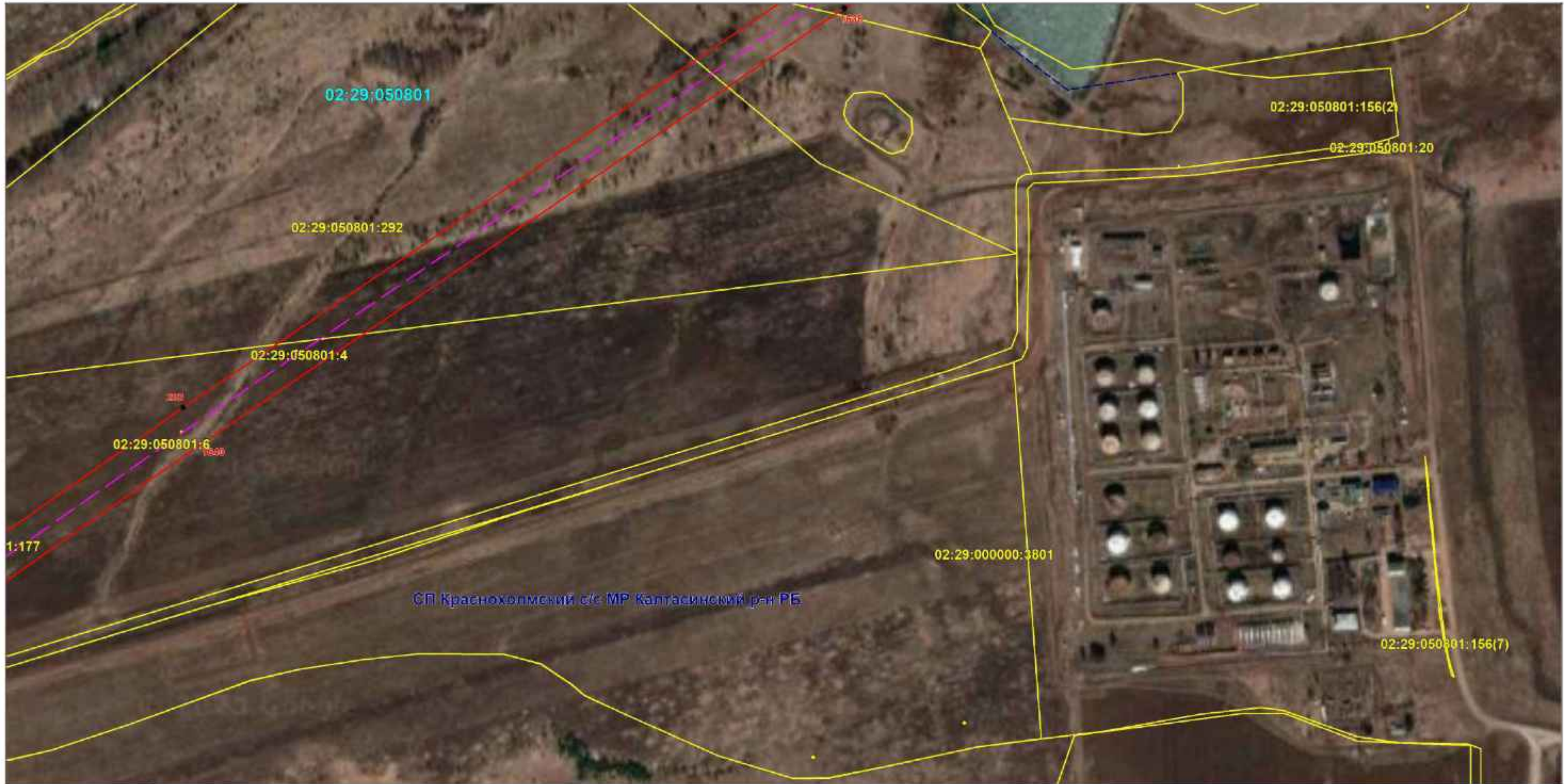


ОПИСАНИЕ МЕСТОПОЛОЖЕНИЯ ГРАНИЦ

Публичный сервитут для использования земель и земельных участков в целях эксплуатации магистрального нефтепровода федерального значения "Магистральный нефтепровод "Чернушка-Калтасы"
Арланское НУ"
(наименование объекта, местоположение границ которого описано)

Схема расположения границ публичного сервитута

Выносной лист №19



Масштаб 1:5000

Используемые основные знаки и обозначения: приведены на отдельной странице в конце раздела.

Подпись *Назаров Д. А.* Дата 15 декабря 2023 г.

Место для оттиска печати (при наличии) лица, составившего описание местоположения границ объекта



ОПИСАНИЕ МЕСТОПОЛОЖЕНИЯ ГРАНИЦ

Публичный сервитут для использования земель и земельных участков в целях эксплуатации магистрального нефтепровода федерального значения "Магистральный нефтепровод "Чернушка-Калтасы"
Арланское НУ"
(наименование объекта, местоположение границ которого описано)

Схема расположения границ публичного сервитута

Выносной лист №20



Масштаб 1:5000

Используемые основные знаки и обозначения: приведены на отдельной странице в конце раздела.

Подпись *Назаров Д. А.* Дата 15 декабря 2023 г.

Место для оттиска печати (при наличии) лица, составившего описание местоположения границ объекта

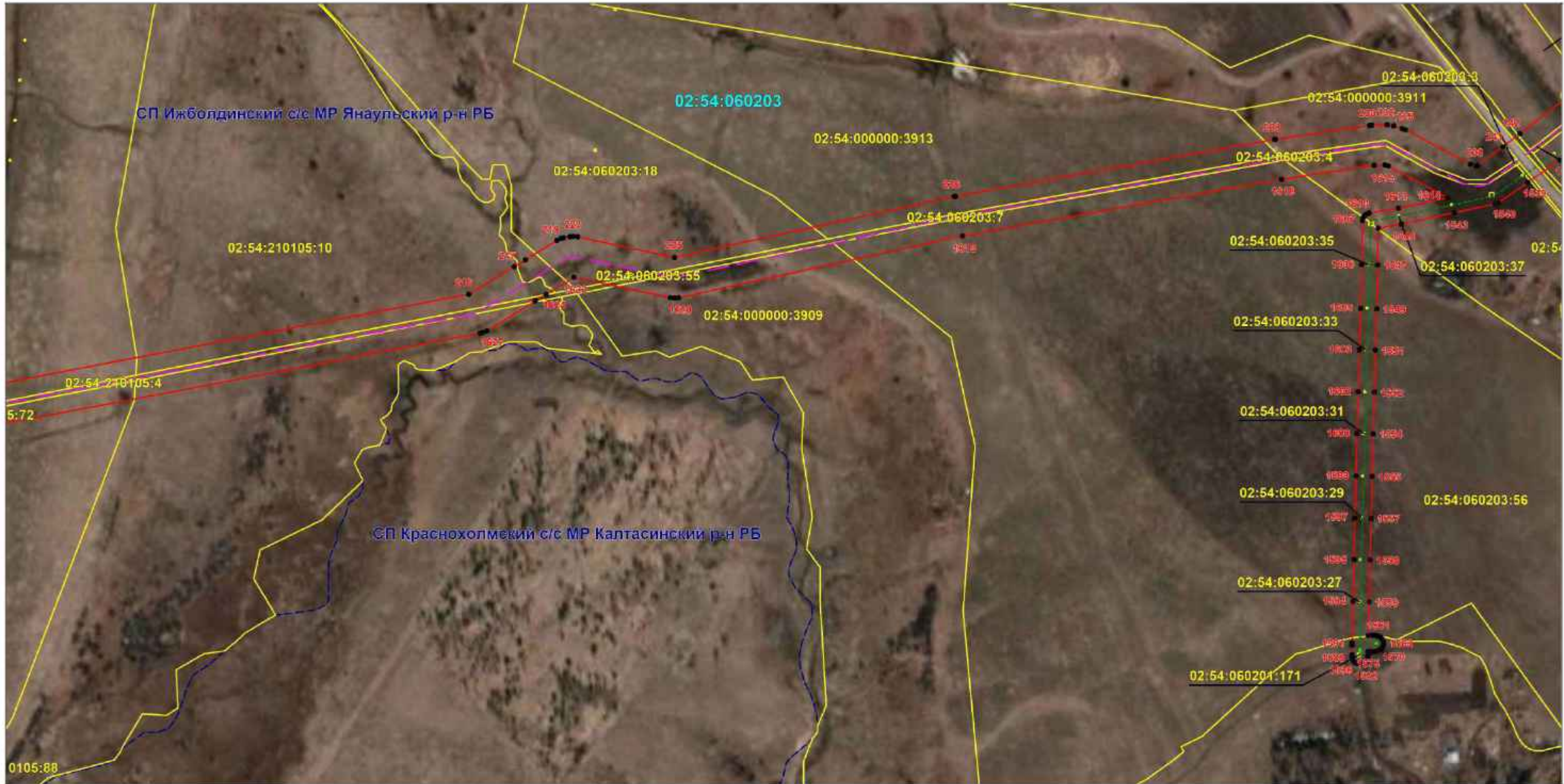


ОПИСАНИЕ МЕСТОПОЛОЖЕНИЯ ГРАНИЦ

Публичный сервитут для использования земель и земельных участков в целях эксплуатации магистрального нефтепровода федерального значения "Магистральный нефтепровод "Чернушка-Калтасы"
Арланское НУ"
(наименование объекта, местоположение границ которого описано)

Схема расположения границ публичного сервитута

Выносной лист №21



Масштаб 1:5000

Используемые основные знаки и обозначения: приведены на отдельной странице в конце раздела.

Подпись *Назаров Д. А.* Дата *15 декабря 2023 г.*

Место для оттиска печати (при наличии) лица, составившего описание местоположения границ объекта



ОПИСАНИЕ МЕСТОПОЛОЖЕНИЯ ГРАНИЦ

Публичный сервитут для использования земель и земельных участков в целях эксплуатации магистрального нефтепровода федерального значения " Магистральный нефтепровод "Чернушка-Калтасы"
Арланское НУ"
(наименование объекта, местоположение границ которого описано)

Схема расположения границ публичного сервитута

Выносной лист №22



Масштаб 1:5000

Используемые основные знаки и обозначения: приведены на отдельной странице в конце раздела.

Подпись *Назаров Д. А.* Дата 15 декабря 2023 г.

Место для оттиска печати (при наличии) лица, составившего описание местоположения границ объекта

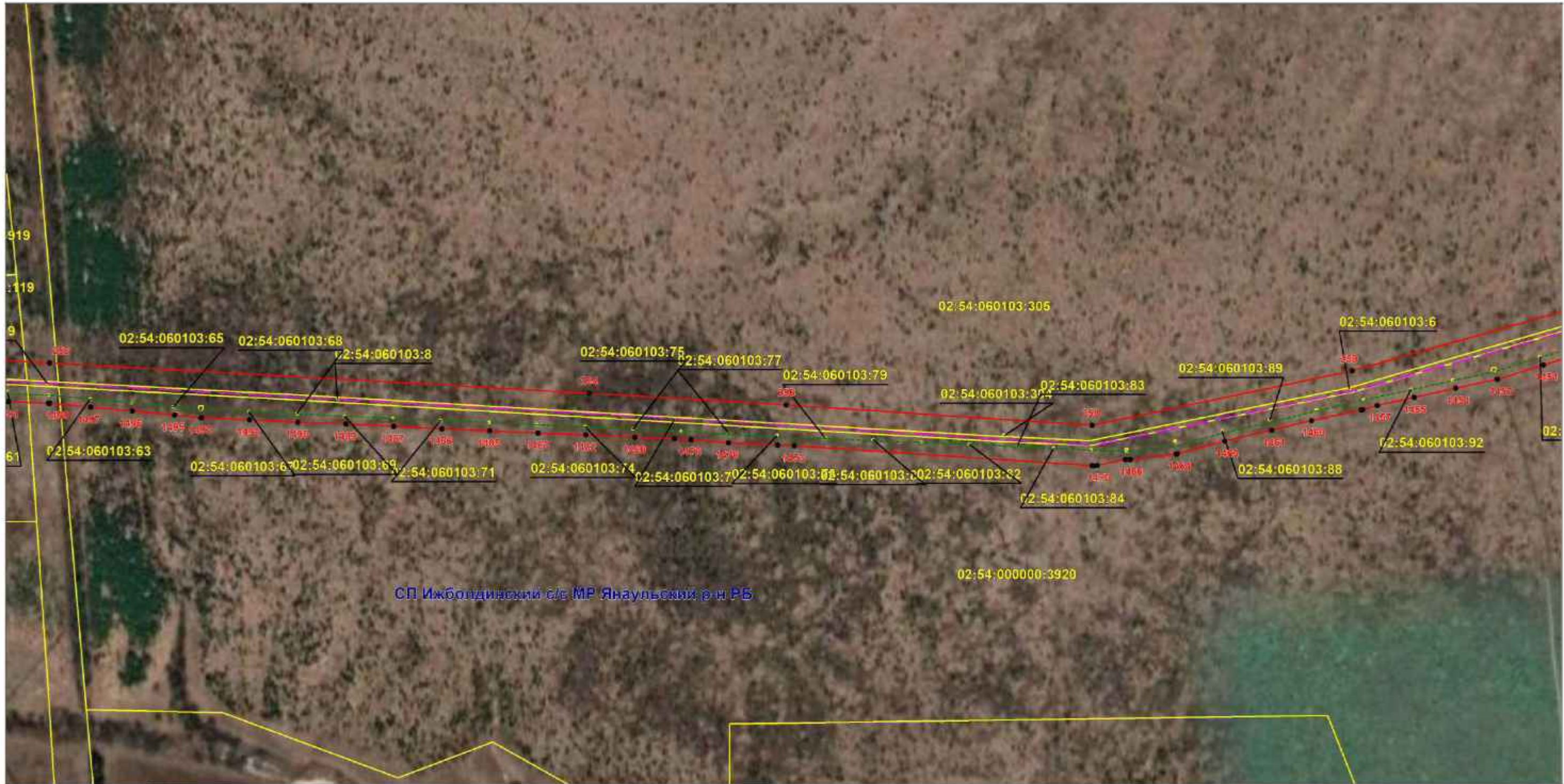


ОПИСАНИЕ МЕСТОПОЛОЖЕНИЯ ГРАНИЦ

Публичный сервитут для использования земель и земельных участков в целях эксплуатации магистрального нефтепровода федерального значения " Магистральный нефтепровод "Чернушка-Калтасы"
Арланское НУ"
(наименование объекта, местоположение границ которого описано)

Схема расположения границ публичного сервитута

Выносной лист №23



СП Ижболдинский с/в МР Янаульский р-н РБ

Масштаб 1:5000

Используемые основные знаки и обозначения: приведены на отдельной странице в конце раздела.

Подпись *Назаров Д. А.* Дата *15 декабря 2023 г.*

Место для оттиска печати (при наличии) лица, составившего описание местоположения границ объекта

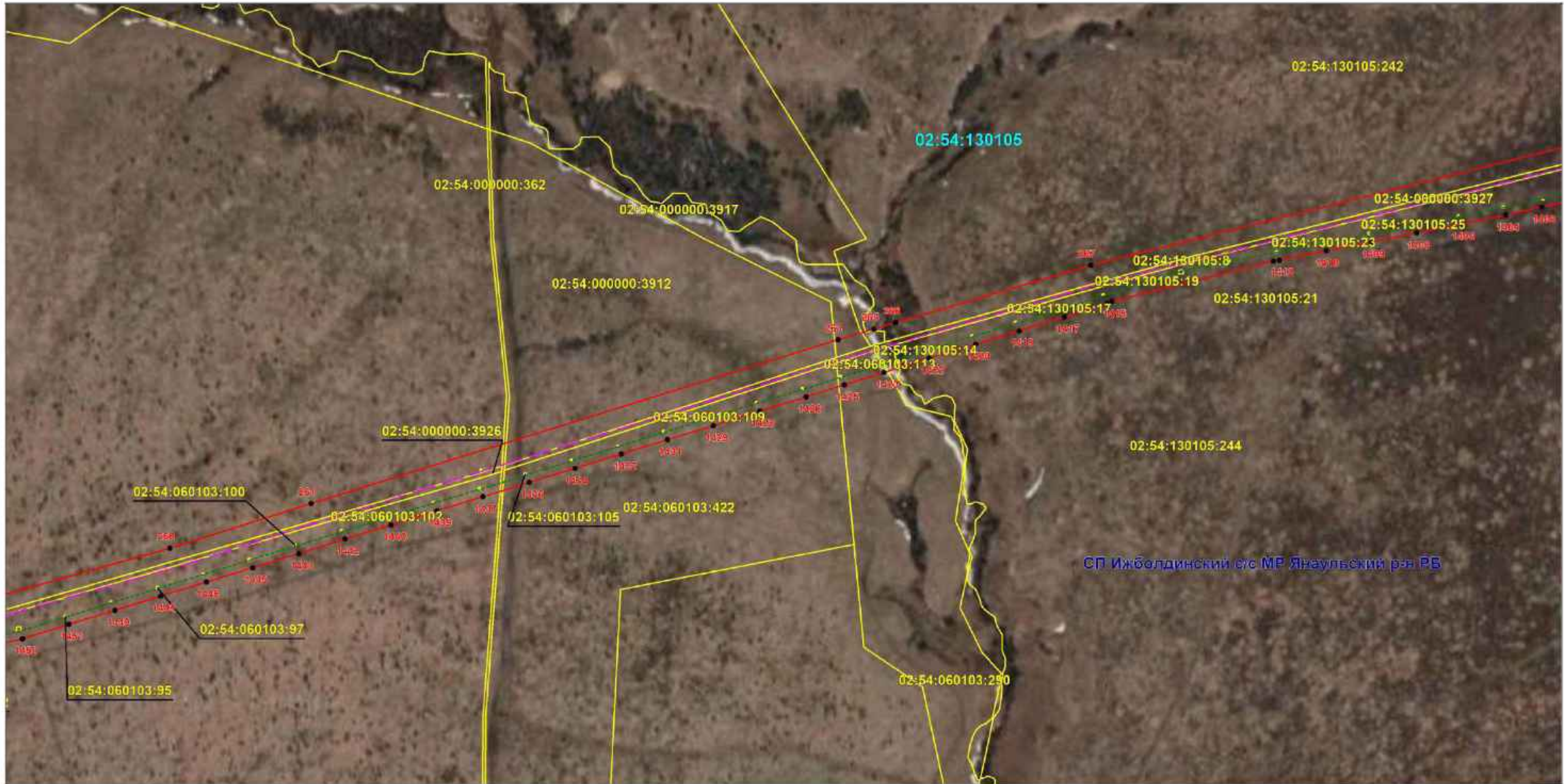


ОПИСАНИЕ МЕСТОПОЛОЖЕНИЯ ГРАНИЦ

Публичный сервитут для использования земель и земельных участков в целях эксплуатации магистрального нефтепровода федерального значения " Магистральный нефтепровод "Чернушка-Калтасы"
Арланское НУ"
(наименование объекта, местоположение границ которого описано)

Схема расположения границ публичного сервитута

Выносной лист №24



Масштаб 1:5000

Используемые основные знаки и обозначения: приведены на отдельной странице в конце раздела.

Подпись Назаров Д. А. Дата 15 декабря 2023 г.

Место для оттиска печати (при наличии) лица, составившего описание местоположения границ объекта

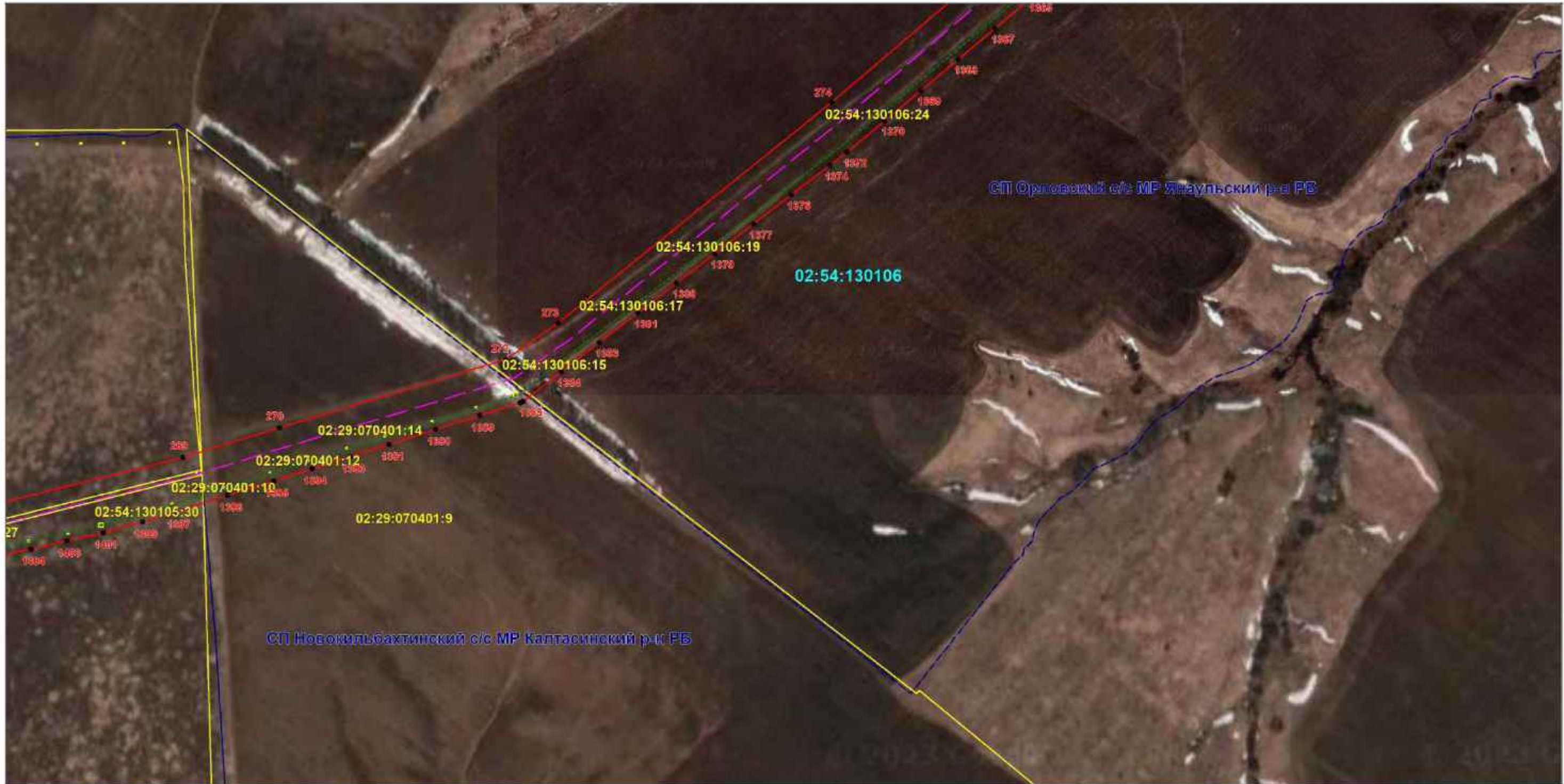


ОПИСАНИЕ МЕСТОПОЛОЖЕНИЯ ГРАНИЦ

Публичный сервитут для использования земель и земельных участков в целях эксплуатации магистрального нефтепровода федерального значения "Магистральный нефтепровод "Чернушка-Калтасы"
Арланское НУ"
(наименование объекта, местоположение границ которого описано)

Схема расположения границ публичного сервитута

Выносной лист №25



Масштаб 1:5000

Используемые основные знаки и обозначения: приведены на отдельной странице в конце раздела.

Подпись *Назаров Д. А.* Дата *15 декабря 2023 г.*

Место для оттиска печати (при наличии) лица, составившего описание местоположения границ объекта



ОПИСАНИЕ МЕСТОПОЛОЖЕНИЯ ГРАНИЦ

Публичный сервитут для использования земель и земельных участков в целях эксплуатации магистрального нефтепровода федерального значения " Магистральный нефтепровод "Чернушка-Калтасы"
Арланское НУ"
(наименование объекта, местоположение границ которого описано)

Схема расположения границ публичного сервитута

Выносной лист №26



Масштаб 1:5000

Используемые основные знаки и обозначения: приведены на отдельной странице в конце раздела.

Подпись *Назаров Д. А.* Дата *15 декабря 2023 г.*

Место для оттиска печати (при наличии) лица, составившего описание местоположения границ объекта



ОПИСАНИЕ МЕСТОПОЛОЖЕНИЯ ГРАНИЦ

Публичный сервитут для использования земель и земельных участков в целях эксплуатации магистрального нефтепровода федерального значения "Магистральный нефтепровод "Чернушка-Калтасы"
Арланское НУ"
(наименование объекта, местоположение границ которого описано)

Схема расположения границ публичного сервитута

Выносной лист №27



Масштаб 1:5000

Используемые основные знаки и обозначения: приведены на отдельной странице в конце раздела.

Подпись *Назаров Д. А.* Дата *15 декабря 2023 г.*

Место для оттиска печати (при наличии) лица, составившего описание местоположения границ объекта

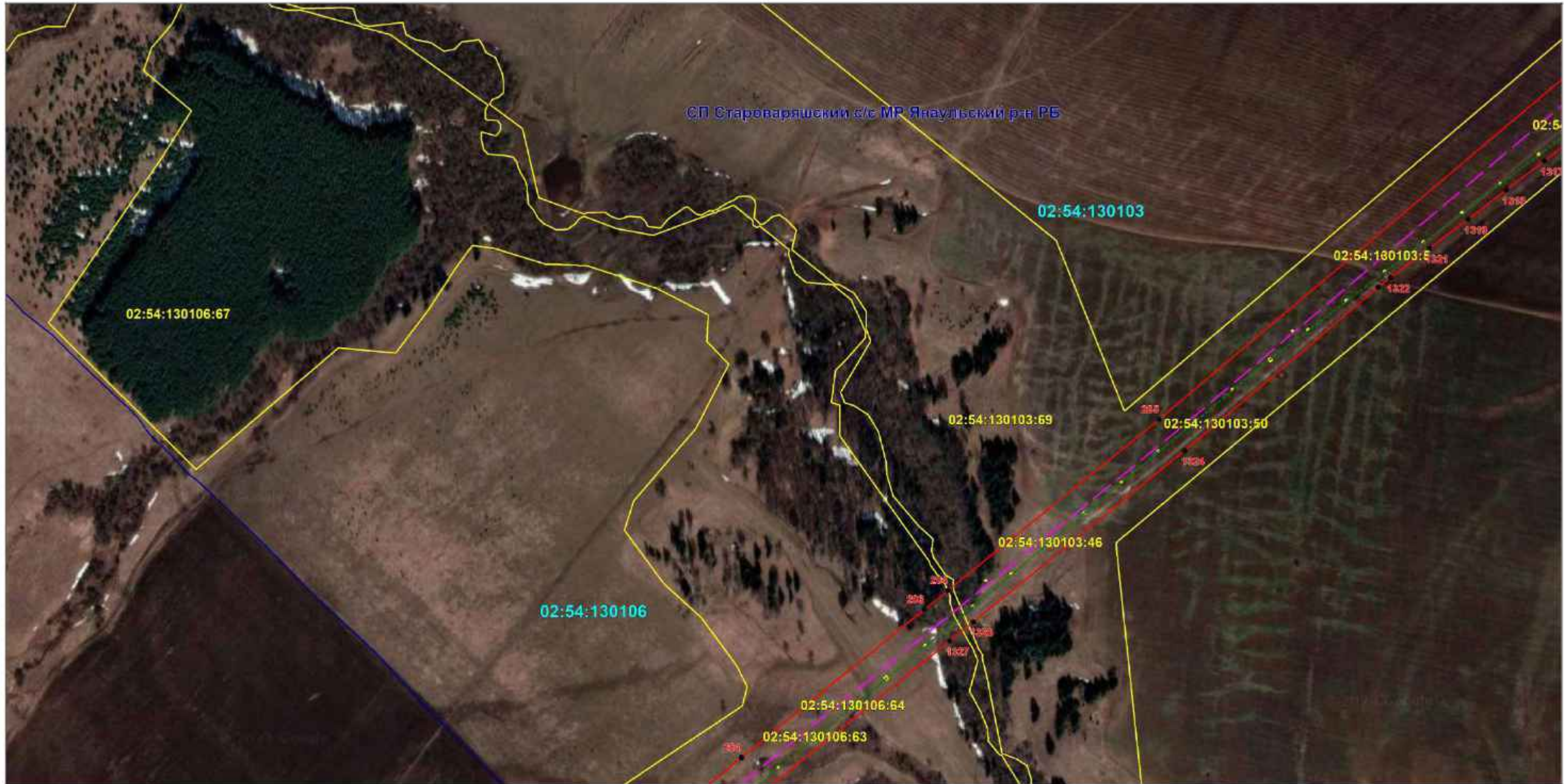


ОПИСАНИЕ МЕСТОПОЛОЖЕНИЯ ГРАНИЦ

Публичный сервитут для использования земель и земельных участков в целях эксплуатации магистрального нефтепровода федерального значения "Магистральный нефтепровод "Чернушка-Калтасы"
Арланское НУ"
(наименование объекта, местоположение границ которого описано)

Схема расположения границ публичного сервитута

Выносной лист №28



Масштаб 1:5000

Используемые условные знаки и обозначения: приведены на отдельной странице в конце раздела.

Подпись *Назаров Д. А.* Дата *15 декабря 2023 г.*

Место для оттиска печати (при наличии) лица, составившего описание местоположения границ объекта

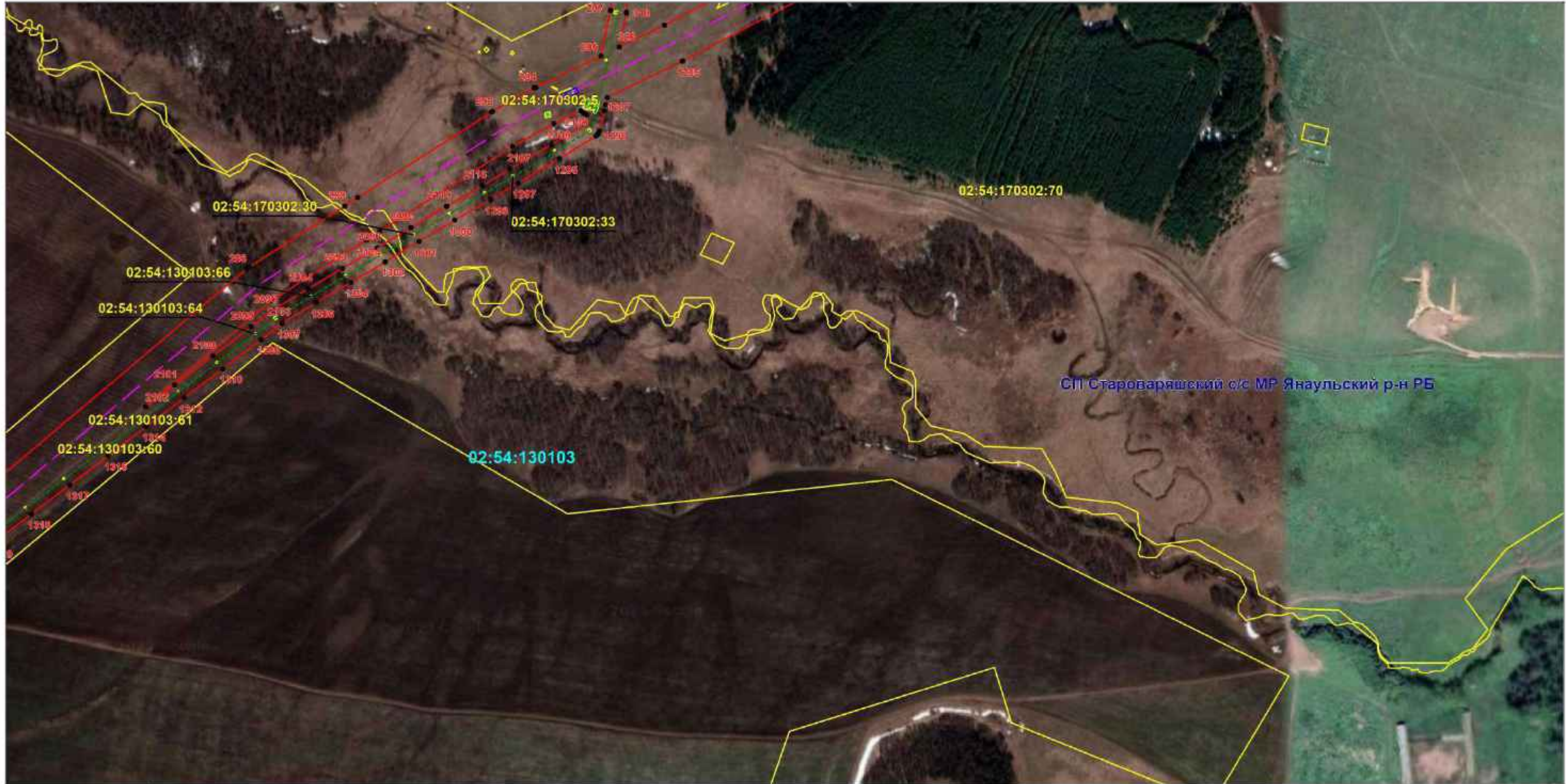


ОПИСАНИЕ МЕСТОПОЛОЖЕНИЯ ГРАНИЦ

Публичный сервитут для использования земель и земельных участков в целях эксплуатации магистрального нефтепровода федерального значения " Магистральный нефтепровод "Чернушка-Калтасы"
Арланское НУ"
(наименование объекта, местоположение границ которого описано)

Схема расположения границ публичного сервитута

Выносной лист №29



Масштаб 1:5000

Используемые условные знаки и обозначения: приведены на отдельной странице в конце раздела.

Подпись *Назаров Д. А.* Дата *15 декабря 2023 г.*

Место для оттиска печати (при наличии) лица, составившего описание местоположения границ объекта



ОПИСАНИЕ МЕСТОПОЛОЖЕНИЯ ГРАНИЦ

Публичный сервитут для использования земель и земельных участков в целях эксплуатации магистрального нефтепровода федерального значения "Магистральный нефтепровод "Чернушка-Калтасы"
Арланское НУ"
(наименование объекта, местоположение границ которого описано)

Схема расположения границ публичного сервитута

Выносной лист №30



Масштаб 1:5000

Используемые основные знаки и обозначения: приведены на отдельной странице в конце раздела.

Подпись *Назаров Д. А.* Дата *15 декабря 2023 г.*

Место для оттиска печати (при наличии) лица, составившего описание местоположения границ объекта



ОПИСАНИЕ МЕСТОПОЛОЖЕНИЯ ГРАНИЦ

Публичный сервитут для использования земель и земельных участков в целях эксплуатации магистрального нефтепровода федерального значения " Магистральный нефтепровод "Чернушка-Калтасы"
Арланское НУ"
(наименование объекта, местоположение границ которого описано)

Схема расположения границ публичного сервитута

Выносной лист №31



Масштаб 1:5000

Используемые условные знаки и обозначения: приведены на отдельной странице в конце раздела.

Подпись *Назаров Д. А.* Дата *15 декабря 2023 г.*

Место для оттиска печати (при наличии) лица, составившего описание местоположения границ объекта



ОПИСАНИЕ МЕСТОПОЛОЖЕНИЯ ГРАНИЦ

Публичный сервитут для использования земель и земельных участков в целях эксплуатации магистрального нефтепровода федерального значения "Магистральный нефтепровод "Чернушка-Калтасы"
Арланское НУ"
(наименование объекта, местоположение границ которого описано)

Схема расположения границ публичного сервитута

Выносной лист №32



Масштаб 1:5000

Используемые основные знаки и обозначения: приведены на отдельной странице в конце раздела.

Подпись *Назаров Д. А.* Дата *15 декабря 2023 г.*

Место для оттиска печати (при наличии) лица, составившего описание местоположения границ объекта



ОПИСАНИЕ МЕСТОПОЛОЖЕНИЯ ГРАНИЦ

Публичный сервитут для использования земель и земельных участков в целях эксплуатации магистрального нефтепровода федерального значения "Магистральный нефтепровод "Чернушка-Калтасы"
Арланское НУ"
(наименование объекта, местоположение границ которого описано)

Схема расположения границ публичного сервитута

Выносной лист №33



Масштаб 1:5000

Используемые условные знаки и обозначения: приведены на отдельной странице в конце раздела.

Подпись *Назаров Д. А.* Дата 15 декабря 2023 г.

Место для оттиска печати (при наличии) лица, составившего описание местоположения границ объекта



ОПИСАНИЕ МЕСТОПОЛОЖЕНИЯ ГРАНИЦ

Публичный сервитут для использования земель и земельных участков в целях эксплуатации магистрального нефтепровода федерального значения " Магистральный нефтепровод "Чернушка-Калтасы"
Арланское НУ"
(наименование объекта, местоположение границ которого описано)

Схема расположения границ публичного сервитута

Выносной лист №34



Масштаб 1:5000

Используемые условные знаки и обозначения: приведены на отдельной странице в конце раздела.

Подпись *Назаров Д. А.* Дата *15 декабря 2023 г.*

Место для оттиска печати (при наличии) лица, составившего описание местоположения границ объекта

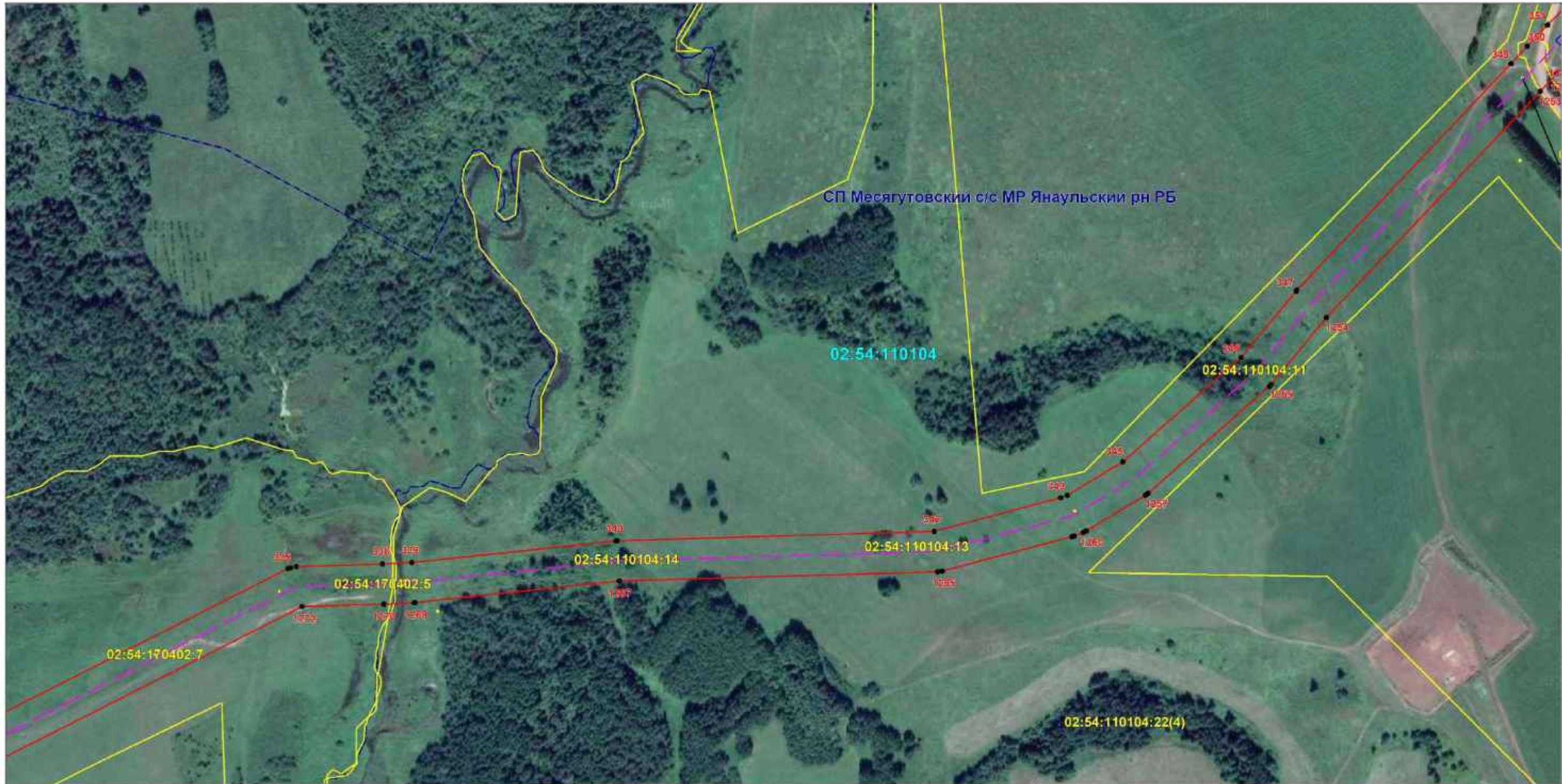


ОПИСАНИЕ МЕСТОПОЛОЖЕНИЯ ГРАНИЦ

Публичный сервитут для использования земель и земельных участков в целях эксплуатации магистрального нефтепровода федерального значения "Магистральный нефтепровод "Чернушка-Калтасы"
Арланское НУ"
(наименование объекта, местоположение границ которого описано)

Схема расположения границ публичного сервитута

Выносной лист №35



Масштаб 1:5000

Используемые условные знаки и обозначения: приведены на отдельной странице в конце раздела.

Подпись *Назаров Д. А.* Дата *15 декабря 2023 г.*

Место для оттиска печати (при наличии) лица, составившего описание местоположения границ объекта



ОПИСАНИЕ МЕСТОПОЛОЖЕНИЯ ГРАНИЦ

Публичный сервитут для использования земель и земельных участков в целях эксплуатации магистрального нефтепровода федерального значения "Магистральный нефтепровод "Чернушка-Калтасы"
Арланское НУ"
(наименование объекта, местоположение границ которого описано)

Схема расположения границ публичного сервитута

Выносной лист №36



Масштаб 1:5000

Используемые условные знаки и обозначения: приведены на отдельной странице в конце раздела.

Подпись *Назаров Д. А.* Дата *15 декабря 2023 г.*

Место для оттиска печати (при наличии) лица, составившего описание местоположения границ объекта



ОПИСАНИЕ МЕСТОПОЛОЖЕНИЯ ГРАНИЦ

Публичный сервитут для использования земель и земельных участков в целях эксплуатации магистрального нефтепровода федерального значения "Магистральный нефтепровод "Чернушка-Калтасы"
Арланское НУ"
(наименование объекта, местоположение границ которого описано)

Схема расположения границ публичного сервитута

Выносной лист №37



Масштаб 1:5000

Используемые условные знаки и обозначения: приведены на отдельной странице в конце раздела.

Подпись *Назаров Д. А.* Дата *15 декабря 2023 г.*

Место для оттиска печати (при наличии) лица, составившего описание местоположения границ объекта

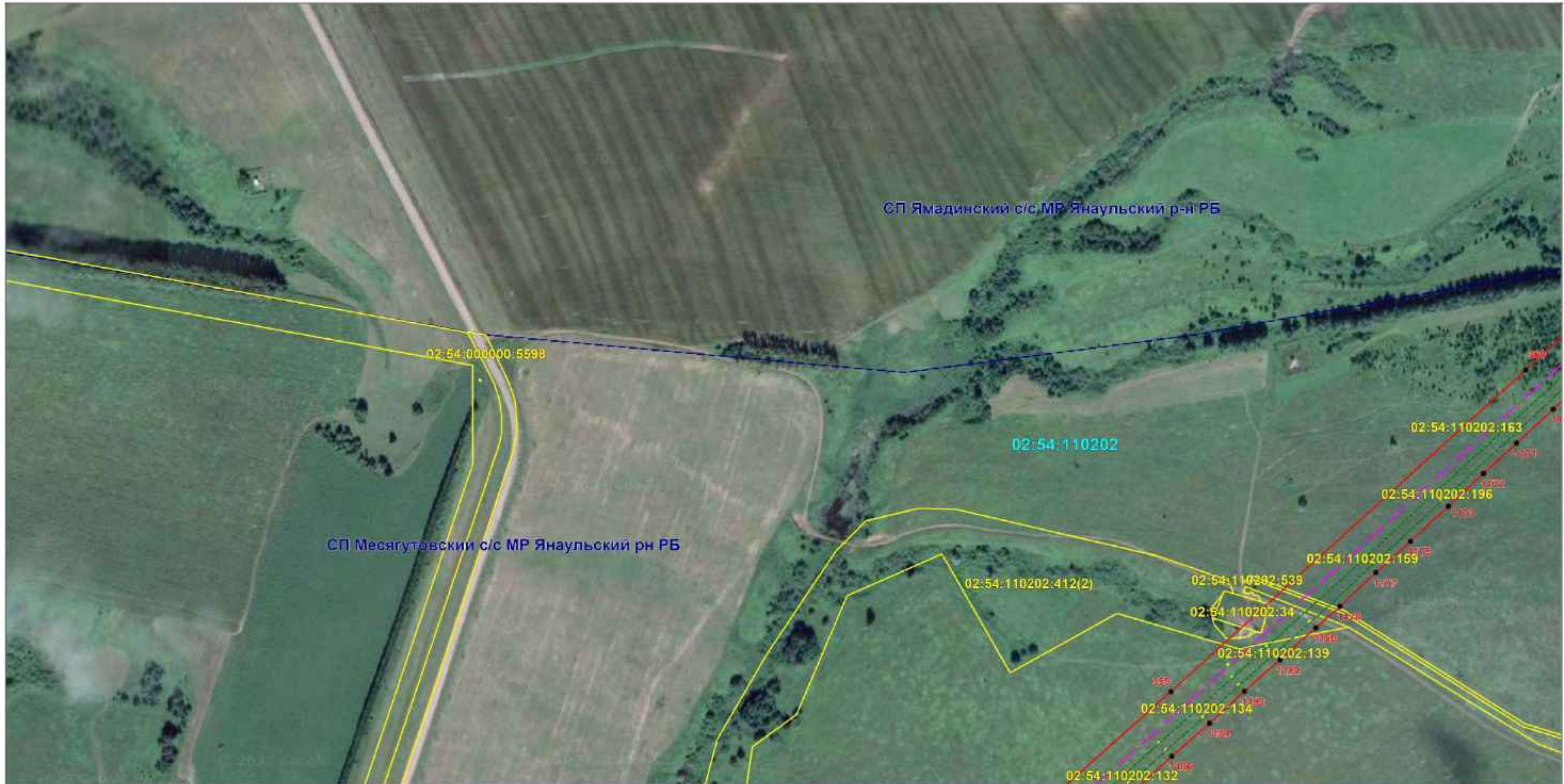


ОПИСАНИЕ МЕСТОПОЛОЖЕНИЯ ГРАНИЦ

Публичный сервитут для использования земель и земельных участков в целях эксплуатации магистрального нефтепровода федерального значения "Магистральный нефтепровод "Чернушка-Калтасы"
Арланское НУ"
(наименование объекта, местоположение границ которого описано)

Схема расположения границ публичного сервитута

Выносной лист №38



Масштаб 1:5000

Используемые основные знаки и обозначения: приведены на отдельной странице в конце раздела.

Подпись *Назаров Д. А.* Дата *15 декабря 2023 г.*

Место для оттиска печати (при наличии) лица, составившего описание местоположения границ объекта



ОПИСАНИЕ МЕСТОПОЛОЖЕНИЯ ГРАНИЦ

Публичный сервитут для использования земель и земельных участков в целях эксплуатации магистрального нефтепровода федерального значения " Магистральный нефтепровод "Чернушка-Калтасы"
Арланское НУ"
(наименование объекта, местоположение границ которого описано)

Схема расположения границ публичного сервитута

Выносной лист №39



Масштаб 1:5000

Используемые условные знаки и обозначения: приведены на отдельной странице в конце раздела.

Подпись *Назаров Д. А.* Дата 15 декабря 2023 г.

Место для оттиска печати (при наличии) лица, составившего описание местоположения границ объекта

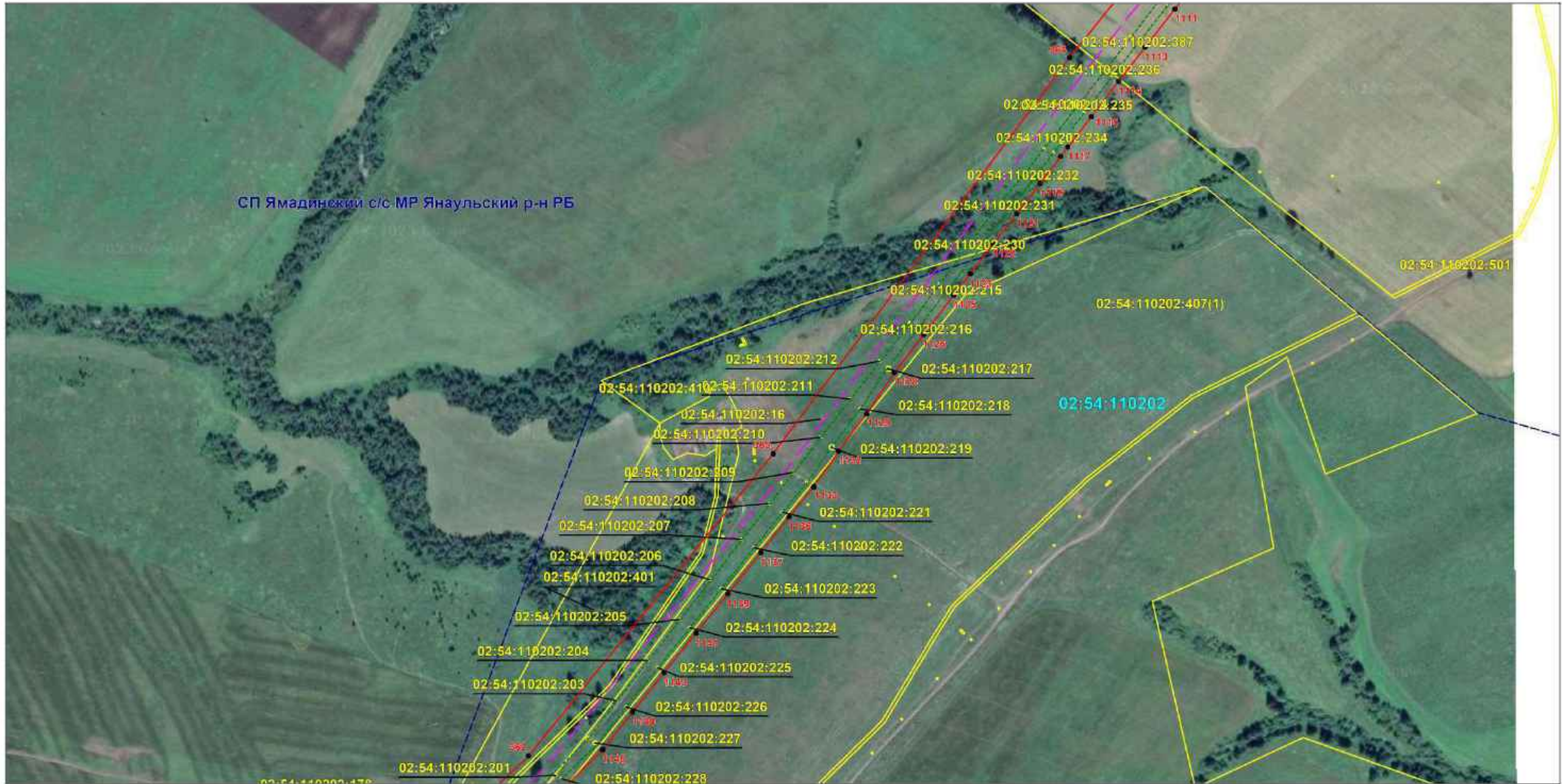


ОПИСАНИЕ МЕСТОПОЛОЖЕНИЯ ГРАНИЦ

Публичный сервитут для использования земель и земельных участков в целях эксплуатации магистрального нефтепровода федерального значения "Магистральный нефтепровод "Чернушка-Калтасы"
Арланское НУ"
(наименование объекта, местоположение границ которого описано)

Схема расположения границ публичного сервитута

Выносной лист №40



Масштаб 1:5000

Используемые условные знаки и обозначения: приведены на отдельной странице в конце раздела.

Подпись *Назаров Д. А.* Дата *15 декабря 2023 г.*

Место для оттиска печати (при наличии) лица, составившего описание местоположения границ объекта



ОПИСАНИЕ МЕСТОПОЛОЖЕНИЯ ГРАНИЦ

Публичный сервитут для использования земель и земельных участков в целях эксплуатации магистрального нефтепровода федерального значения " Магистральный нефтепровод "Чернушка-Калтасы"
Арланское НУ"
(наименование объекта, местоположение границ которого описано)

Схема расположения границ публичного сервитута

Выносной лист №41



Масштаб 1:5000

Используемые условные знаки и обозначения: приведены на отдельной странице в конце раздела.

Подпись *Назаров Д. А.* Дата *15 декабря 2023 г.*

Место для оттиска печати (при наличии) лица, составившего описание местоположения границ объекта

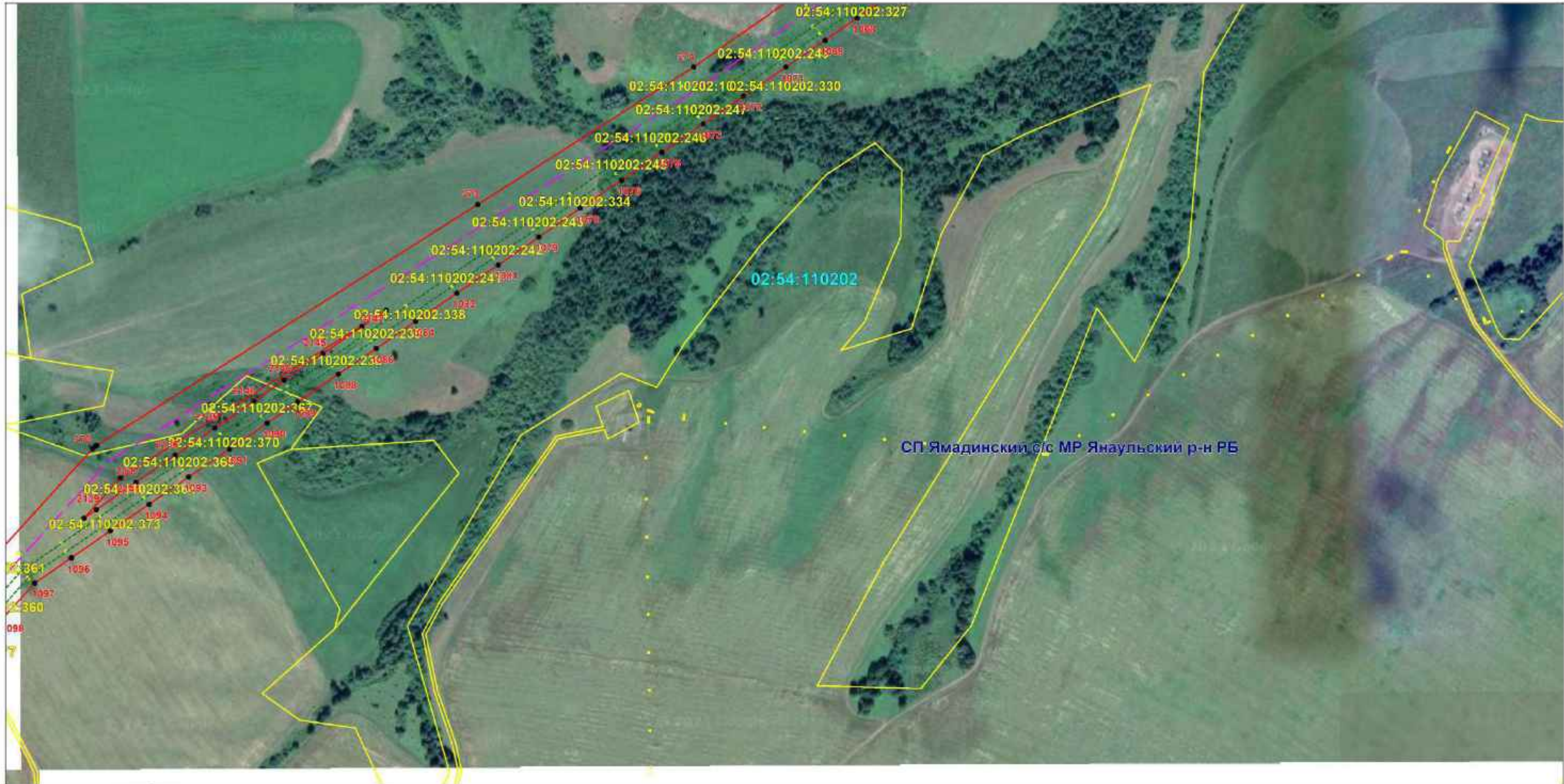


ОПИСАНИЕ МЕСТОПОЛОЖЕНИЯ ГРАНИЦ

Публичный сервитут для использования земель и земельных участков в целях эксплуатации магистрального нефтепровода федерального значения "Магистральный нефтепровод "Чернушка-Калтасы"
Арланское НУ"
(наименование объекта, местоположение границ которого описано)

Схема расположения границ публичного сервитута

Выносной лист №42



Масштаб 1:5000

Используемые условные знаки и обозначения: приведены на отдельной странице в конце раздела.

Подпись *Назаров Д. А.* Дата 15 декабря 2023 г.

Место для оттиска печати (при наличии) лица, составившего описание местоположения границ объекта

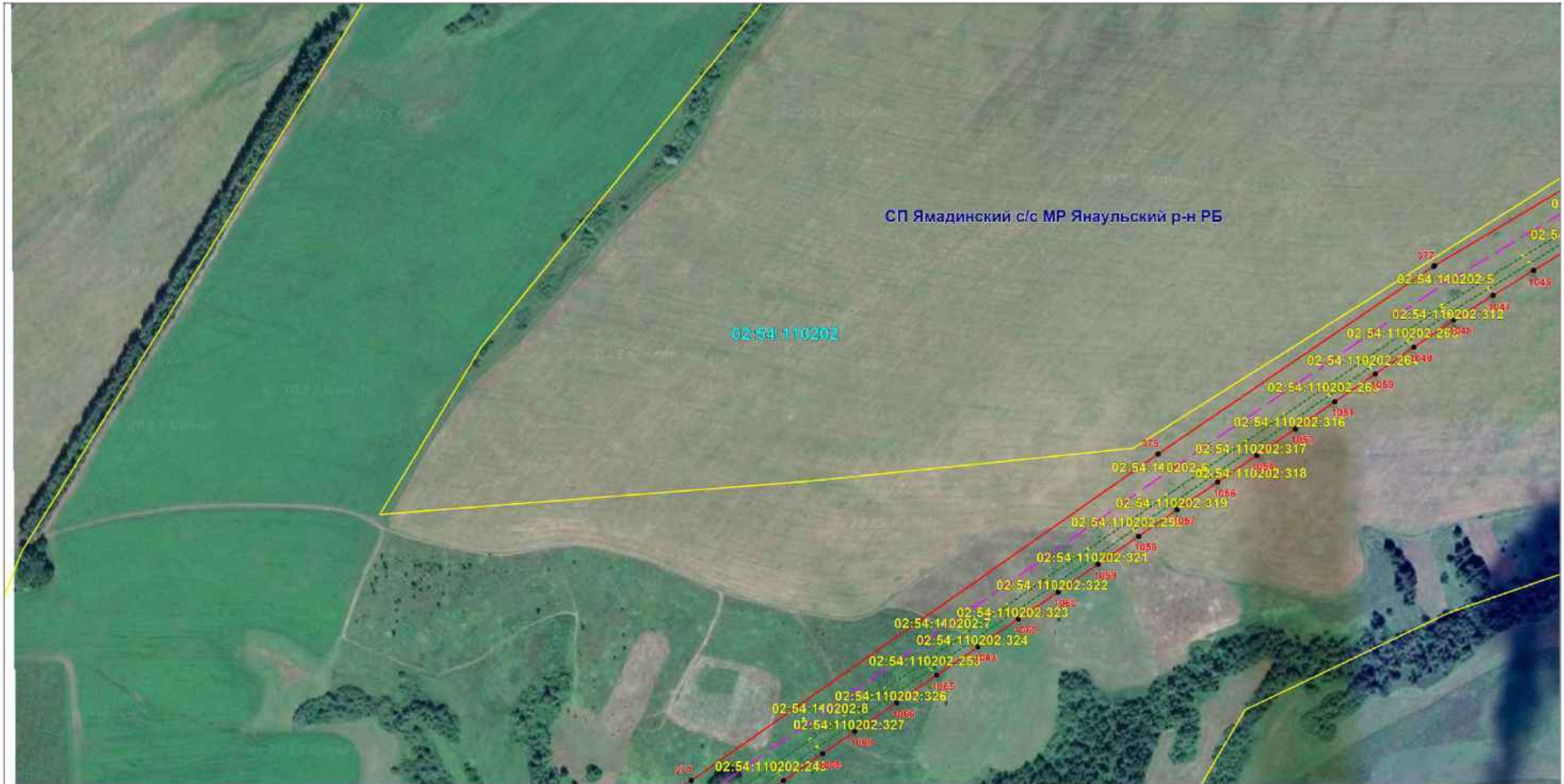


ОПИСАНИЕ МЕСТОПОЛОЖЕНИЯ ГРАНИЦ

Публичный сервитут для использования земель и земельных участков в целях эксплуатации магистрального нефтепровода федерального значения "Магистральный нефтепровод "Чернушка-Калтасы"
Арланское НУ"
(наименование объекта, местоположение границ которого описано)

Схема расположения границ публичного сервитута

Выносной лист №43



Масштаб 1:5000

Используемые условные знаки и обозначения: приведены на отдельной странице в конце раздела.

Подпись *Назаров Д. А.* Дата *15 декабря 2023 г.*

Место для оттиска печати (при наличии) лица, составившего описание местоположения границ объекта



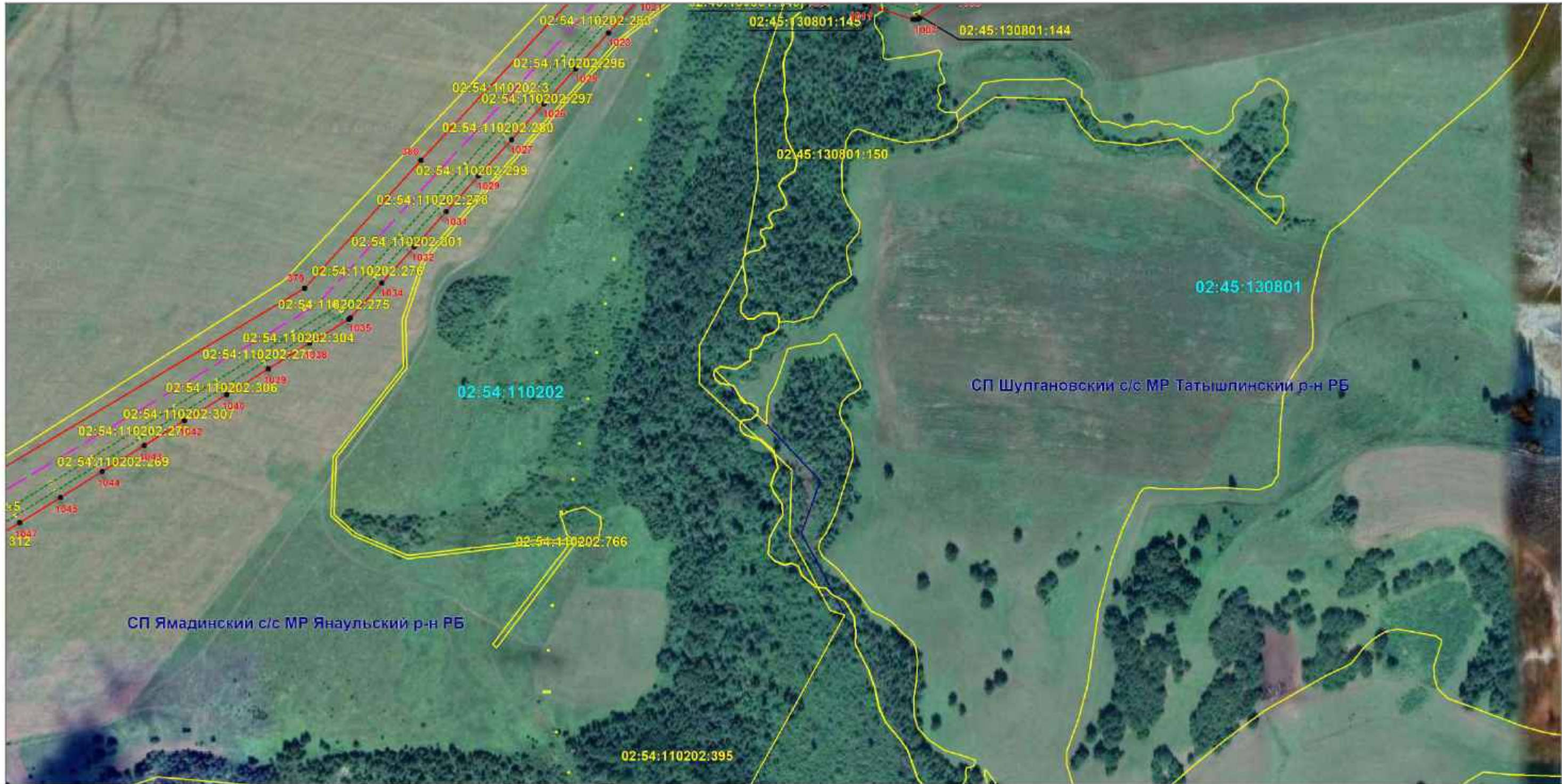
ОПИСАНИЕ МЕСТОПОЛОЖЕНИЯ ГРАНИЦ

Публичный сервитут для использования земель и земельных участков в целях эксплуатации магистрального нефтепровода федерального значения "Магистральный нефтепровод "Чернушка-Калтасы"
Арланское НУ"

(наименование объекта, местоположение границ которого описано)

Схема расположения границ публичного сервитута

Выносной лист №44



Масштаб 1:5000

Используемые условные знаки и обозначения: приведены на отдельной странице в конце раздела.

Подпись *Назаров Д. А.* Дата 15 декабря 2023 г.

Место для оттиска печати (при наличии) лица, составившего описание местоположения границ объекта

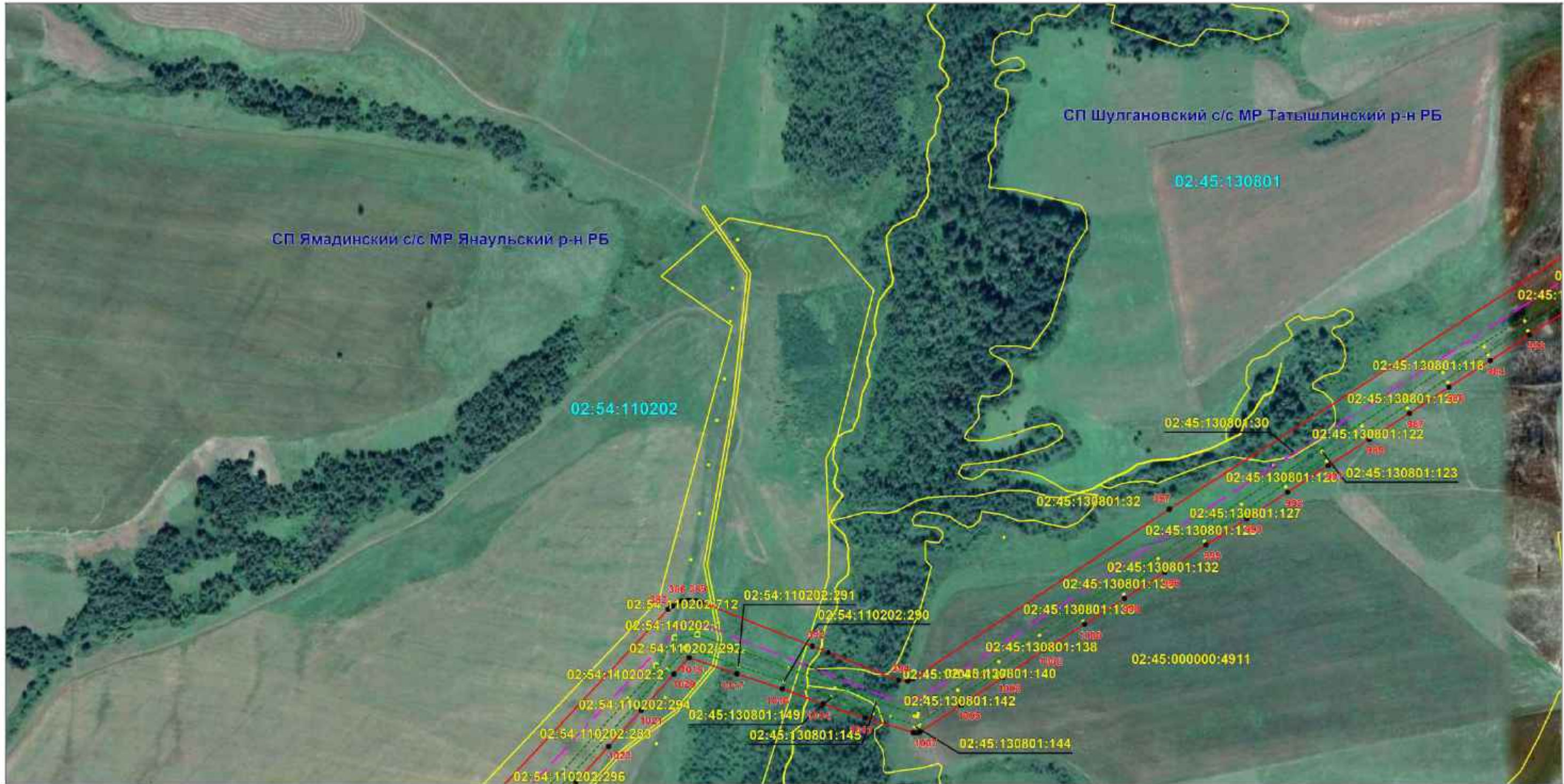


ОПИСАНИЕ МЕСТОПОЛОЖЕНИЯ ГРАНИЦ

Публичный сервитут для использования земель и земельных участков в целях эксплуатации магистрального нефтепровода федерального значения "Магистральный нефтепровод "Чернушка-Калтасы"
Арланское НУ"
(наименование объекта, местоположение границ которого описано)

Схема расположения границ публичного сервитута

Выносной лист №45



Масштаб 1:5000

Используемые условные знаки и обозначения: приведены на отдельной странице в конце раздела.

Подпись *Назаров Д. А.* Дата *15 декабря 2023 г.*

Место для оттиска печати (при наличии) лица, составившего описание местоположения границ объекта

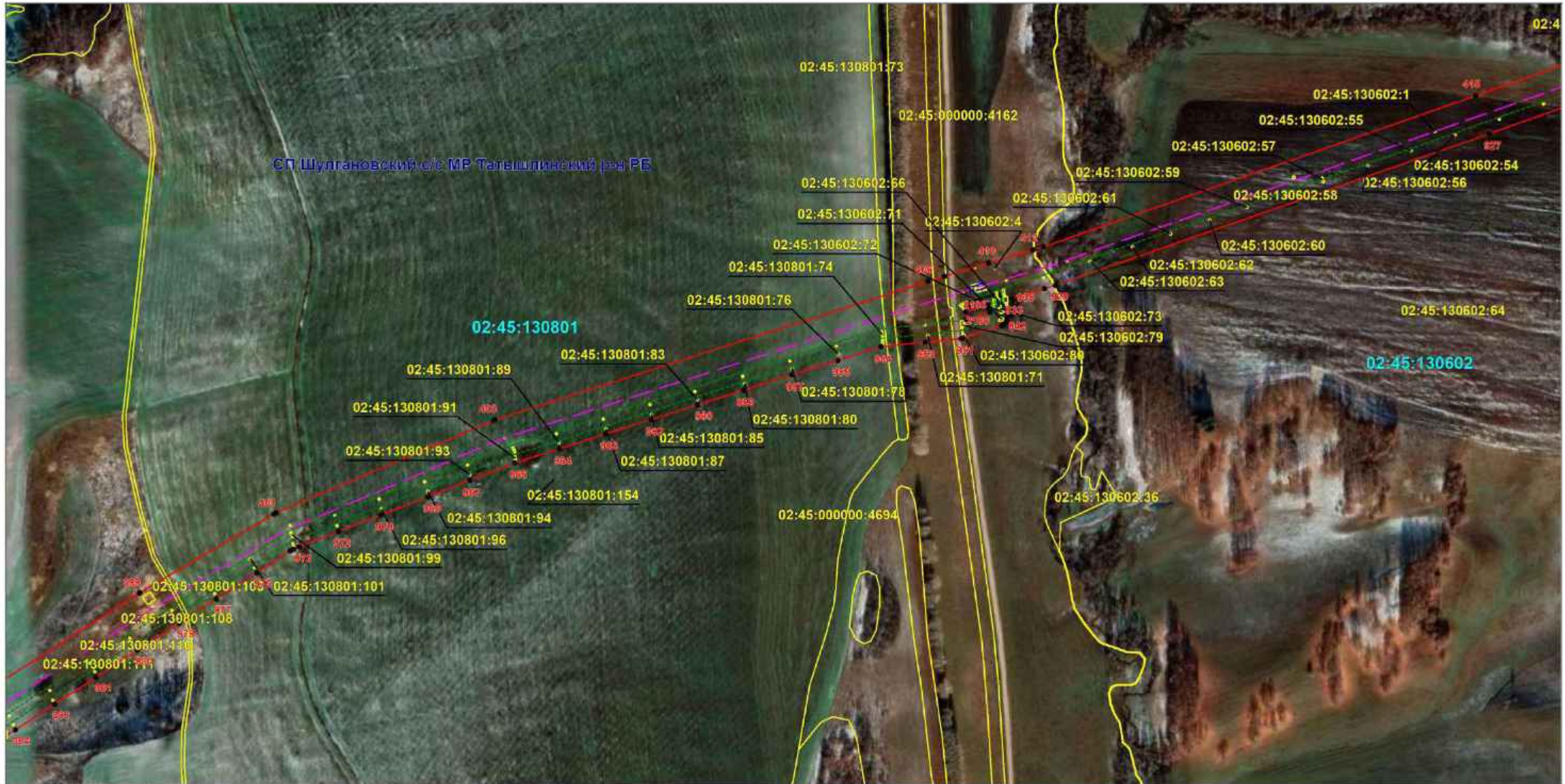


ОПИСАНИЕ МЕСТОПОЛОЖЕНИЯ ГРАНИЦ

Публичный сервитут для использования земель и земельных участков в целях эксплуатации магистрального нефтепровода федерального значения "Магистральный нефтепровод "Чернушка-Калтасы"
Арланское НУ"
(наименование объекта, местоположение границ которого описано)

Схема расположения границ публичного сервитута

Выносной лист №46



Масштаб 1:5000

Используемые условные знаки и обозначения: приведены на отдельной странице в конце раздела.

Подпись *Назаров Д. А.* Дата 15 декабря 2023 г.

Место для оттиска печати (при наличии) лица, составившего описание местоположения границ объекта

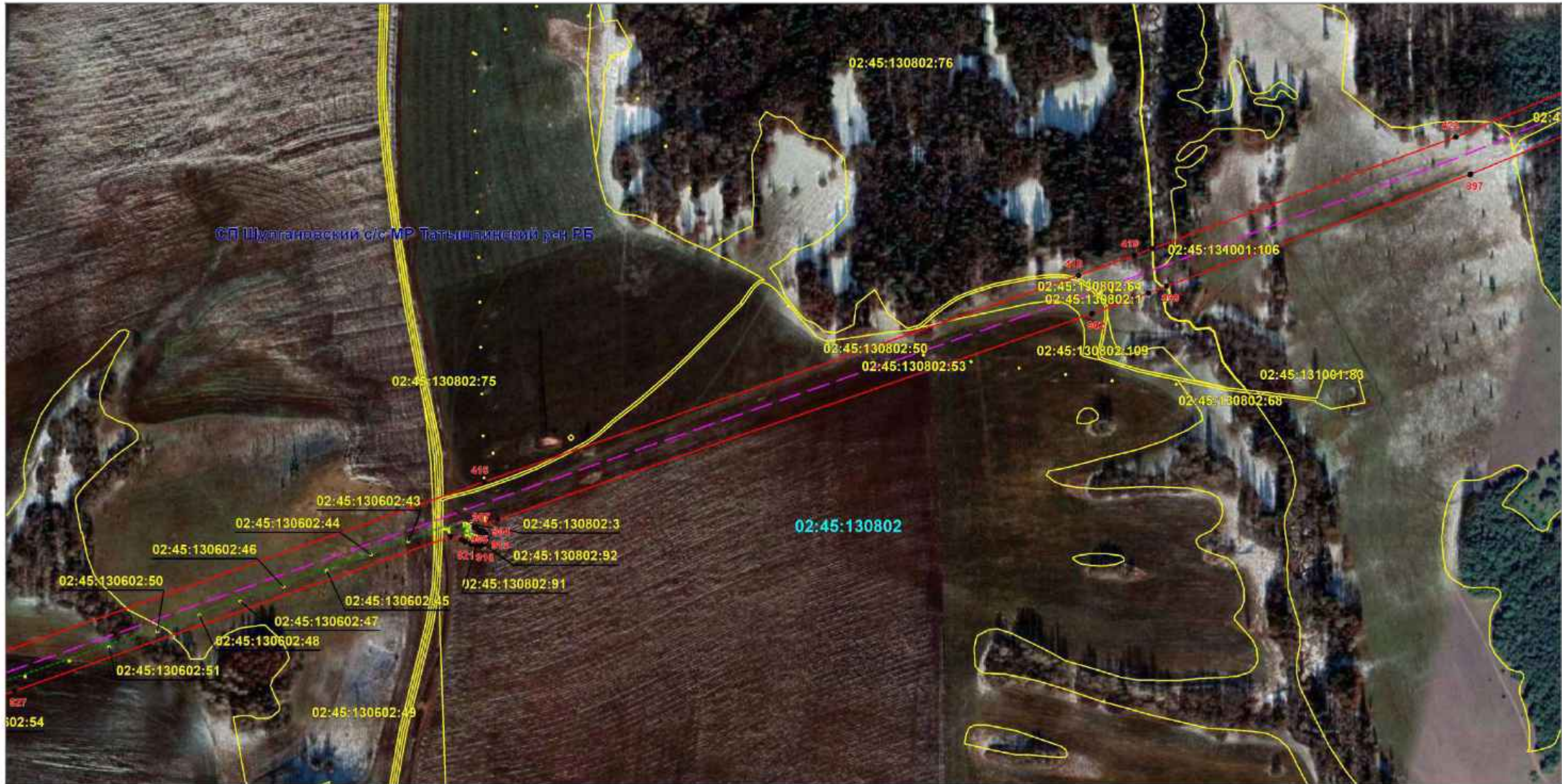


ОПИСАНИЕ МЕСТОПОЛОЖЕНИЯ ГРАНИЦ

Публичный сервитут для использования земель и земельных участков в целях эксплуатации магистрального нефтепровода федерального значения "Магистральный нефтепровод "Чернушка-Калтасы"
Арланское НУ"
(наименование объекта, местоположение границ которого описано)

Схема расположения границ публичного сервитута

Выносной лист №47



Масштаб 1:5000

Используемые условные знаки и обозначения: приведены на отдельной странице в конце раздела.

Подпись *Назаров Д. А.* Дата 15 декабря 2023 г.

Место для оттиска печати (при наличии) лица, составившего описание местоположения границ объекта



ОПИСАНИЕ МЕСТОПОЛОЖЕНИЯ ГРАНИЦ

Публичный сервитут для использования земель и земельных участков в целях эксплуатации магистрального нефтепровода федерального значения " Магистральный нефтепровод "Чернушка-Калтасы"
Арланское НУ"
(наименование объекта, местоположение границ которого описано)

Схема расположения границ публичного сервитута

Выносной лист №48



Масштаб 1:5000

Используемые условные знаки и обозначения: приведены на отдельной странице в конце раздела.

Подпись *Назаров Д. А.* Дата *15 декабря 2023 г.*

Место для оттиска печати (при наличии) лица, составившего описание местоположения границ объекта



ОПИСАНИЕ МЕСТОПОЛОЖЕНИЯ ГРАНИЦ

Публичный сервитут для использования земель и земельных участков в целях эксплуатации магистрального нефтепровода федерального значения "Магистральный нефтепровод "Чернушка-Калтасы"
Арланское НУ"
(наименование объекта, местоположение границ которого описано)

Схема расположения границ публичного сервитута

Выносной лист №49



Масштаб 1:5000

Используемые условные знаки и обозначения: приведены на отдельной странице в конце раздела.

Подпись *Назаров Д. А.* Дата *15 декабря 2023 г.*

Место для оттиска печати (при наличии) лица, составившего описание местоположения границ объекта

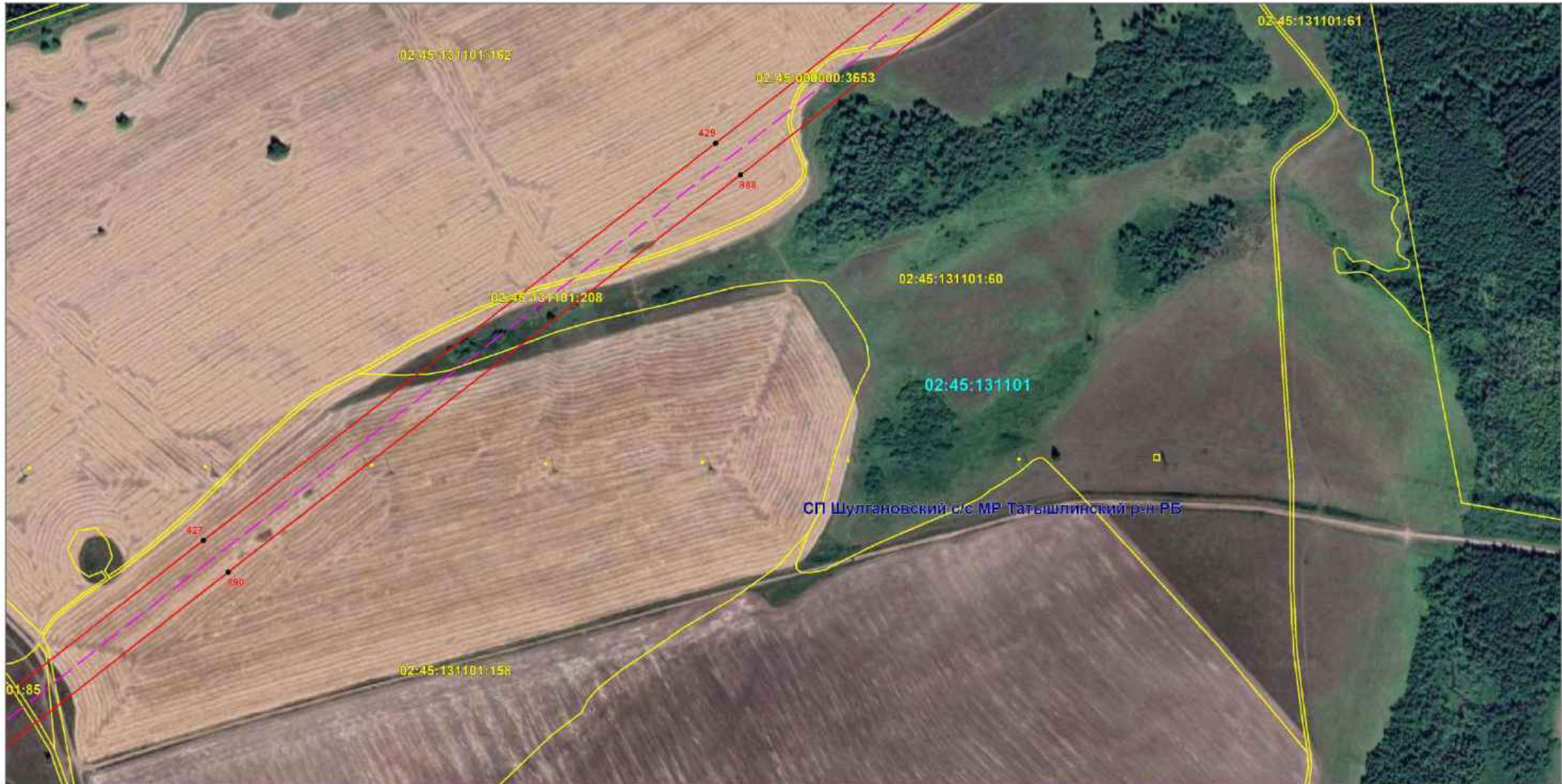


ОПИСАНИЕ МЕСТОПОЛОЖЕНИЯ ГРАНИЦ

Публичный сервитут для использования земель и земельных участков в целях эксплуатации магистрального нефтепровода федерального значения "Магистральный нефтепровод "Чернушка-Калтасы"
Арланское НУ"
(наименование объекта, местоположение границ которого описано)

Схема расположения границ публичного сервитута

Выносной лист №50



Масштаб 1:5000

Используемые условные знаки и обозначения: приведены на отдельной странице в конце раздела.

Подпись *Назаров Д. А.* Дата 15 декабря 2023 г.

Место для оттиска печати (при наличии) лица, составившего описание местоположения границ объекта

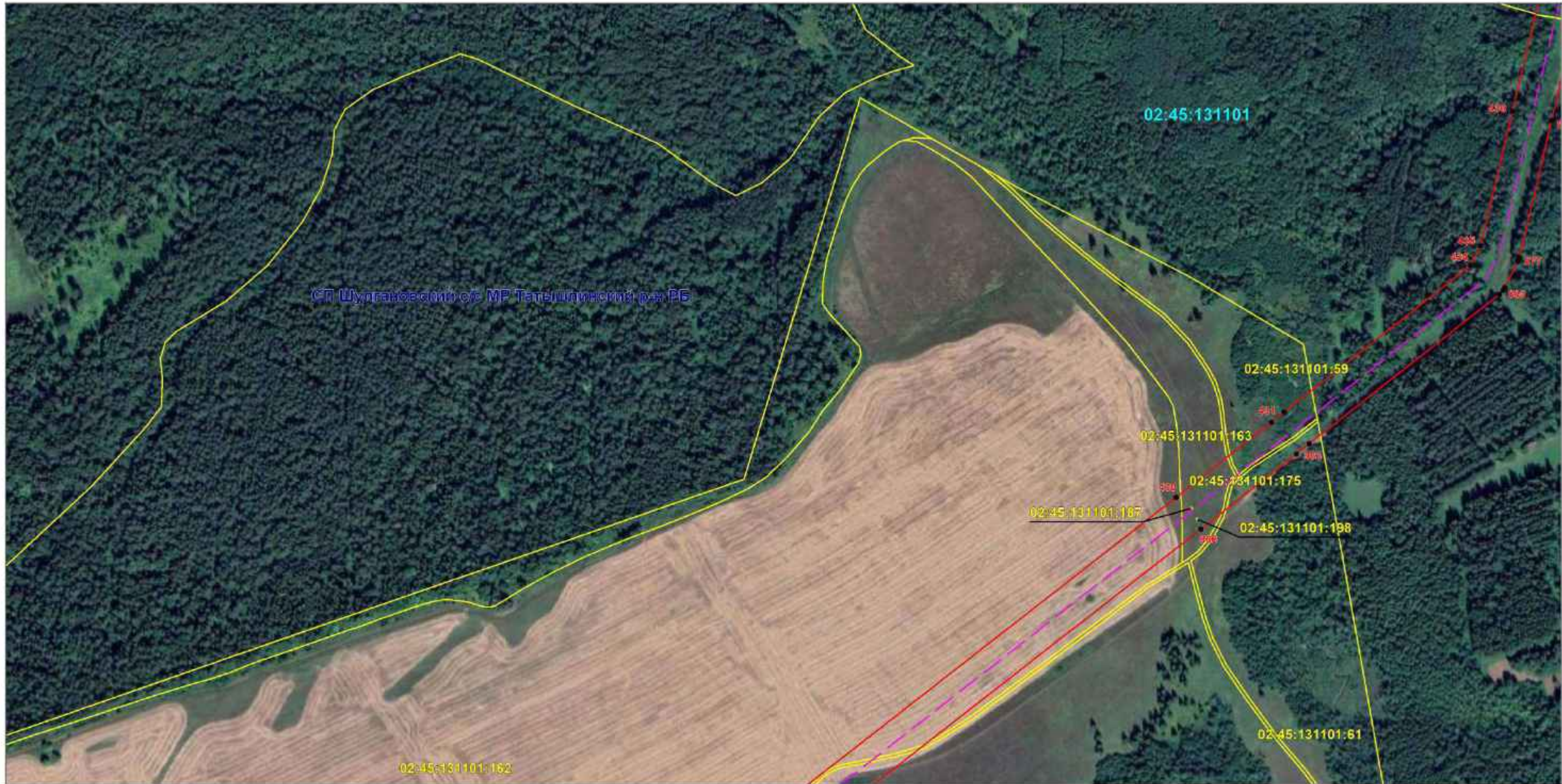


ОПИСАНИЕ МЕСТОПОЛОЖЕНИЯ ГРАНИЦ

Публичный сервитут для использования земель и земельных участков в целях эксплуатации магистрального нефтепровода федерального значения " Магистральный нефтепровод "Чернушка-Калтасы"
 Арланское НУ"
 (наименование объекта, местоположение границ которого описано)

Схема расположения границ публичного сервитута

Выносной лист №51



Масштаб 1:5000

Используемые условные знаки и обозначения: приведены на отдельной странице в конце раздела.

Подпись *Назаров Д. А.* Дата *15 декабря 2023 г.*

Место для оттиска печати (при наличии) лица, составившего описание местоположения границ объекта



ОПИСАНИЕ МЕСТОПОЛОЖЕНИЯ ГРАНИЦ

Публичный сервитут для использования земель и земельных участков в целях эксплуатации магистрального нефтепровода федерального значения "Магистральный нефтепровод "Чернушка-Калтасы"
Арланское НУ"
(наименование объекта, местоположение границ которого описано)

Схема расположения границ публичного сервитута

Выносной лист №52



Масштаб 1:5000

Используемые условные знаки и обозначения: приведены на отдельной странице в конце раздела.

Подпись *Назаров Д. А.* Дата *15 декабря 2023 г.*

Место для оттиска печати (при наличии) лица, составившего описание местоположения границ объекта



ОПИСАНИЕ МЕСТОПОЛОЖЕНИЯ ГРАНИЦ

Публичный сервитут для использования земель и земельных участков в целях эксплуатации магистрального нефтепровода федерального значения " Магистральный нефтепровод "Чернушка-Калтасы"
Арланское НУ"
(наименование объекта, местоположение границ которого описано)

Схема расположения границ публичного сервитута

Выносной лист №53



Масштаб 1:5000

Используемые условные знаки и обозначения: приведены на отдельной странице в конце раздела.

Подпись *Назаров Д. А.* Дата *15 декабря 2023 г.*

Место для оттиска печати (при наличии) лица, составившего описание местоположения границ объекта



ОПИСАНИЕ МЕСТОПОЛОЖЕНИЯ ГРАНИЦ

Публичный сервитут для использования земель и земельных участков в целях эксплуатации магистрального нефтепровода федерального значения " Магистральный нефтепровод "Чернушка-Калтасы"
Арланское НУ"
(наименование объекта, местоположение границ которого описано)

Схема расположения границ публичного сервитута

Выносной лист №54



Масштаб 1:5000

Используемые условные знаки и обозначения: приведены на отдельной странице в конце раздела.

Подпись *Назаров Д. А.* Дата *15 декабря 2023 г.*

Место для оттиска печати (при наличии) лица, составившего описание местоположения границ объекта



ОПИСАНИЕ МЕСТОПОЛОЖЕНИЯ ГРАНИЦ

Публичный сервитут для использования земель и земельных участков в целях эксплуатации магистрального нефтепровода федерального значения " Магистральный нефтепровод "Чернушка-Калтасы"
Арланское НУ"
(наименование объекта, местоположение границ которого описано)

Схема расположения границ публичного сервитута

Выносной лист №55



Масштаб 1:5000

Используемые условные знаки и обозначения: приведены на отдельной странице в конце раздела.

Подпись *Назаров Д. А.* Дата 15 декабря 2023 г.

Место для оттиска печати (при наличии) лица, составившего описание местоположения границ объекта



ОПИСАНИЕ МЕСТОПОЛОЖЕНИЯ ГРАНИЦ

Публичный сервитут для использования земель и земельных участков в целях эксплуатации магистрального нефтепровода федерального значения "Магистральный нефтепровод "Чернушка-Калтасы"
Арланское НУ"
(наименование объекта, местоположение границ которого описано)

Схема расположения границ публичного сервитута

Выносной лист №56



Масштаб 1:5000

Используемые условные знаки и обозначения: приведены на отдельной странице в конце раздела.

Подпись *Назаров Д. А.* Дата *15 декабря 2023 г.*

Место для оттиска печати (при наличии) лица, составившего описание местоположения границ объекта



ОПИСАНИЕ МЕСТОПОЛОЖЕНИЯ ГРАНИЦ

Публичный сервитут для использования земель и земельных участков в целях эксплуатации магистрального нефтепровода федерального значения " Магистральный нефтепровод "Чернушка-Калтасы"
Арланское НУ"
(наименование объекта, местоположение границ которого описано)

Схема расположения границ публичного сервитута

Выносной лист №57



Масштаб 1:5000

Используемые условные знаки и обозначения: приведены на отдельной странице в конце раздела.

Подпись *Назаров Д. А.* Дата *15 декабря 2023 г.*

Место для оттиска печати (при наличии) лица, составившего описание местоположения границ объекта



ОПИСАНИЕ МЕСТОПОЛОЖЕНИЯ ГРАНИЦ

Публичный сервитут для использования земель и земельных участков в целях эксплуатации магистрального нефтепровода федерального значения "Магистральный нефтепровод "Чернушка-Калтасы"
Арланское НУ"
(наименование объекта, местоположение границ которого описано)

Схема расположения границ публичного сервитута

Выносной лист №58



Масштаб 1:5000

Используемые условные знаки и обозначения: приведены на отдельной странице в конце раздела.

Подпись *Назаров Д. А.* Дата 15 декабря 2023 г.

Место для оттиска печати (при наличии) лица, составившего описание местоположения границ объекта



ОПИСАНИЕ МЕСТОПОЛОЖЕНИЯ ГРАНИЦ

Публичный сервитут для использования земель и земельных участков в целях эксплуатации магистрального нефтепровода федерального значения " Магистральный нефтепровод "Чернушка-Калтасы"
Арланское НУ"
(наименование объекта, местоположение границ которого описано)

Схема расположения границ публичного сервитута

Выносной лист №59



Масштаб 1:5000

Используемые условные знаки и обозначения: приведены на отдельной странице в конце раздела.

Подпись *Назаров Д. А.* Дата *15 декабря 2023 г.*

Место для оттиска печати (при наличии) лица, составившего описание местоположения границ объекта

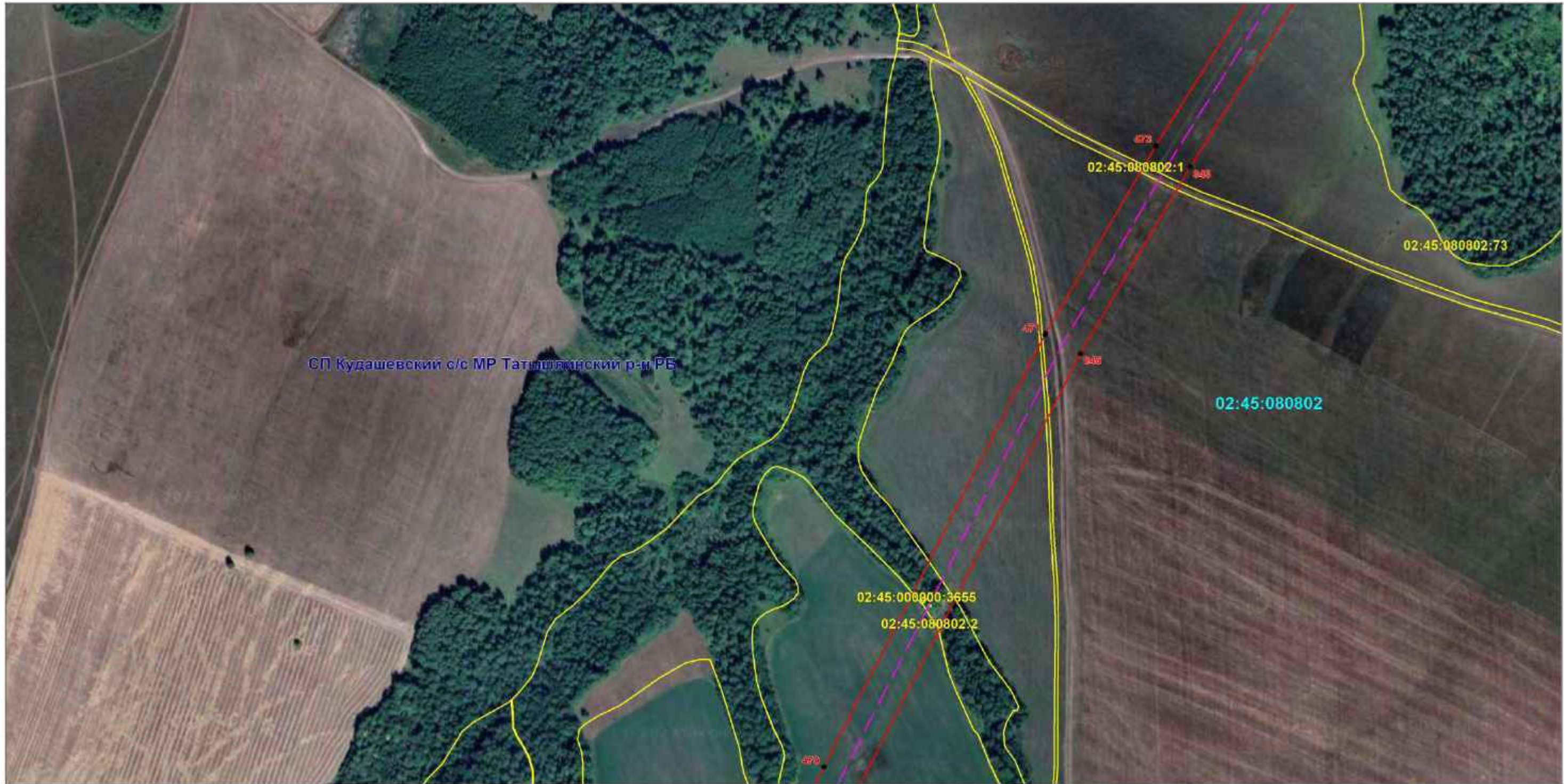


ОПИСАНИЕ МЕСТОПОЛОЖЕНИЯ ГРАНИЦ

Публичный сервитут для использования земель и земельных участков в целях эксплуатации магистрального нефтепровода федерального значения "Магистральный нефтепровод "Чернушка-Калтасы"
Арланское НУ"
(наименование объекта, местоположение границ которого описано)

Схема расположения границ публичного сервитута

Выносной лист №60



Масштаб 1:5000

Используемые условные знаки и обозначения: приведены на отдельной странице в конце раздела.

Подпись *Назаров Д. А.* Дата *15 декабря 2023 г.*

Место для оттиска печати (при наличии) лица, составившего описание местоположения границ объекта



ОПИСАНИЕ МЕСТОПОЛОЖЕНИЯ ГРАНИЦ

Публичный сервитут для использования земель и земельных участков в целях эксплуатации магистрального нефтепровода федерального значения " Магистральный нефтепровод "Чернушка-Калтасы"
Арланское НУ"
(наименование объекта, местоположение границ которого описано)

Схема расположения границ публичного сервитута

Выносной лист №61



Масштаб 1:5000

Используемые условные знаки и обозначения: приведены на отдельной странице в конце раздела.

Подпись *Назаров Д. А.* Дата *15 декабря 2023 г.*

Место для оттиска печати (при наличии) лица, составившего описание местоположения границ объекта



ОПИСАНИЕ МЕСТОПОЛОЖЕНИЯ ГРАНИЦ

Публичный сервитут для использования земель и земельных участков в целях эксплуатации магистрального нефтепровода федерального значения " Магистральный нефтепровод "Чернушка-Калтасы"
Арланское НУ"
(наименование объекта, местоположение границ которого описано)

Схема расположения границ публичного сервитута

Выносной лист №62



Масштаб 1:5000

Используемые условные знаки и обозначения: приведены на отдельной странице в конце раздела.

Подпись *Назаров Д. А.* Дата *15 декабря 2023 г.*

Место для оттиска печати (при наличии) лица, составившего описание местоположения границ объекта

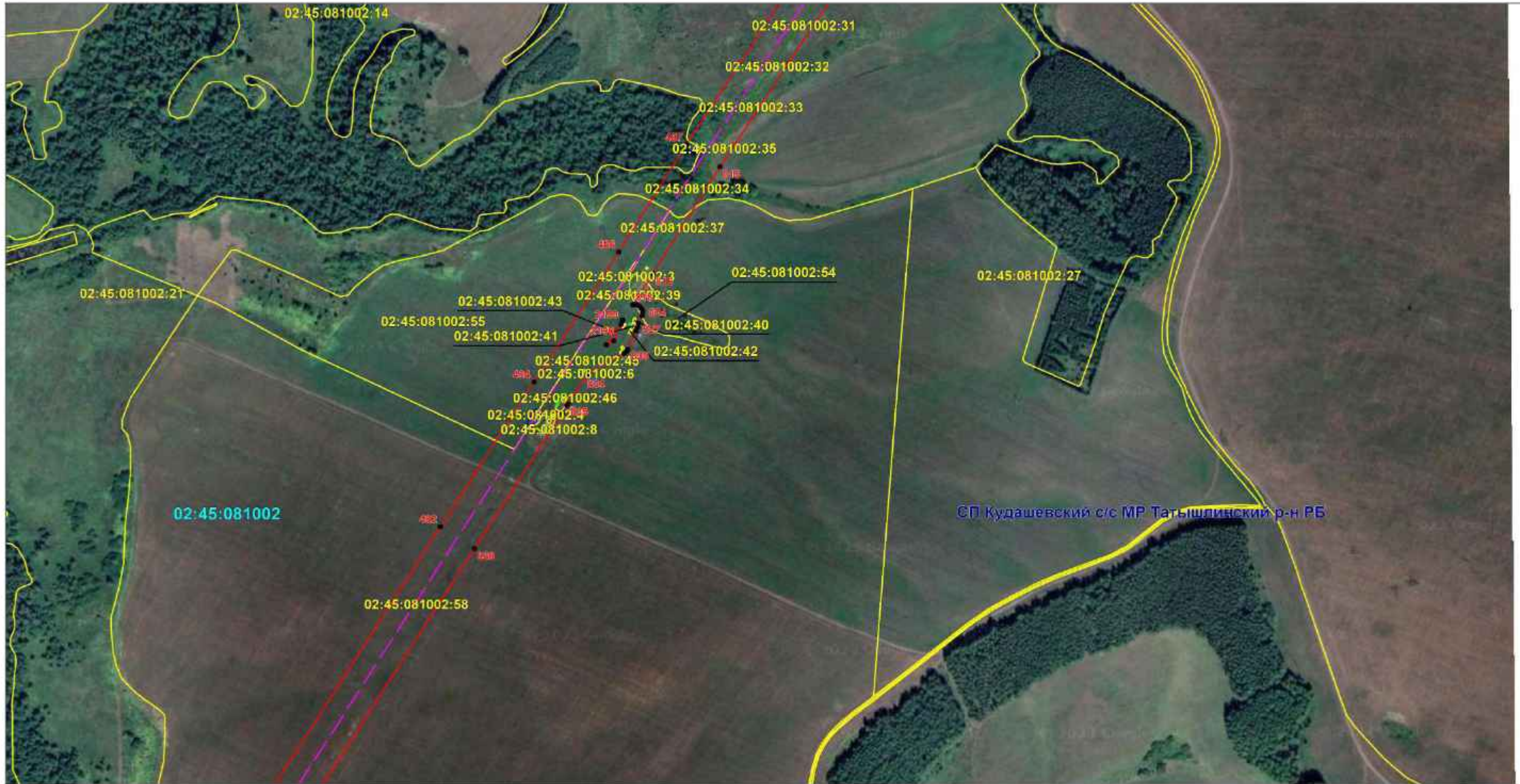


ОПИСАНИЕ МЕСТОПОЛОЖЕНИЯ ГРАНИЦ

Публичный сервитут для использования земель и земельных участков в целях эксплуатации магистрального нефтепровода федерального значения " Магистральный нефтепровод "Чернушка-Калтасы"
Арланское НУ"
(наименование объекта, местоположение границ которого описано)

Схема расположения границ публичного сервитута

Выносной лист №63



Масштаб 1:5000

Используемые условные знаки и обозначения: приведены на отдельной странице в конце раздела.

Подпись *Назаров Д. А.* Дата *15 декабря 2023 г.*

Место для оттиска печати (при наличии) лица, составившего описание местоположения границ объекта

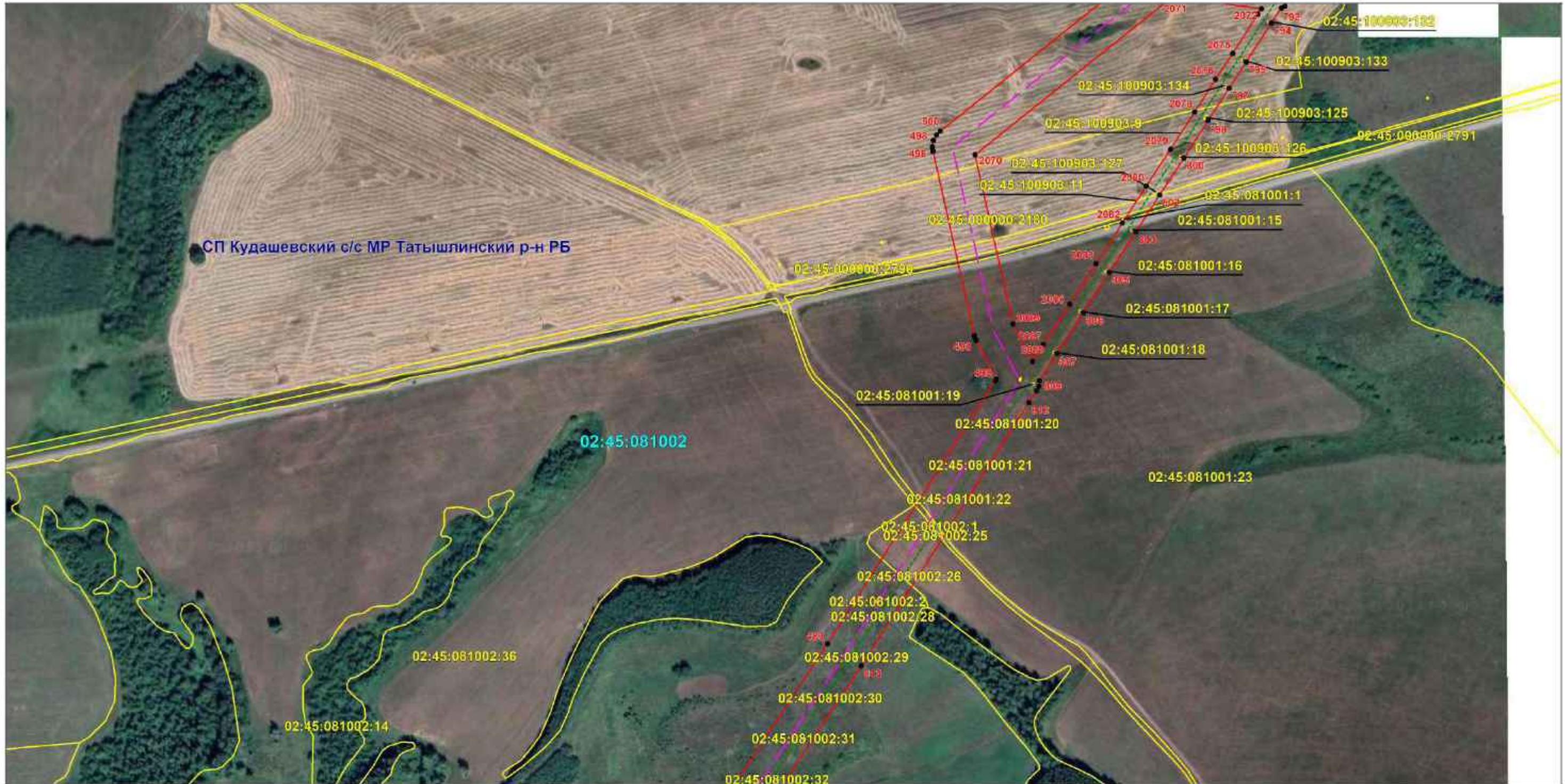


ОПИСАНИЕ МЕСТОПОЛОЖЕНИЯ ГРАНИЦ

Публичный сервитут для использования земель и земельных участков в целях эксплуатации магистрального нефтепровода федерального значения "Магистральный нефтепровод "Чернушка-Калтасы"
Арланское НУ"
(наименование объекта, местоположение границ которого описано)

Схема расположения границ публичного сервитута

Выносной лист №64



Масштаб 1:5000

Используемые условные знаки и обозначения: приведены на отдельной странице в конце раздела.

Подпись *Назаров Д. А.* Дата 15 декабря 2023 г.

Место для оттиска печати (при наличии) лица, составившего описание местоположения границ объекта



ОПИСАНИЕ МЕСТОПОЛОЖЕНИЯ ГРАНИЦ

Публичный сервитут для использования земель и земельных участков в целях эксплуатации магистрального нефтепровода федерального значения "Магистральный нефтепровод "Чернушка-Калтасы"
Арланское НУ"
(наименование объекта, местоположение границ которого описано)

Схема расположения границ публичного сервитута

Выносной лист №65



Масштаб 1:5000

Используемые основные знаки и обозначения: приведены на отдельной странице в конце раздела.

Подпись *Назаров Д. А.* Дата *15 декабря 2023 г.*

Место для оттиска печати (при наличии) лица, составившего описание местоположения границ объекта



ОПИСАНИЕ МЕСТОПОЛОЖЕНИЯ ГРАНИЦ

Публичный сервитут для использования земель и земельных участков в целях эксплуатации магистрального нефтепровода федерального значения " Магистральный нефтепровод "Чернушка-Калтасы"
 Арланское НУ"
 (наименование объекта, местоположение границ которого описано)

Схема расположения границ публичного сервитута

Выносной лист №66



Масштаб 1:5000

Используемые условные знаки и обозначения: приведены на отдельной странице в конце раздела.

Подпись *Назаров Д. А.* Дата *15 декабря 2023 г.*

Место для оттиска печати (при наличии) лица, составившего описание местоположения границ объекта



ОПИСАНИЕ МЕСТОПОЛОЖЕНИЯ ГРАНИЦ

Публичный сервитут для использования земель и земельных участков в целях эксплуатации магистрального нефтепровода федерального значения "Магистральный нефтепровод "Чернушка-Калтасы"
Арланское НУ"
(наименование объекта, местоположение границ которого описано)

Схема расположения границ публичного сервитута

Выносной лист №67



Масштаб 1:5000

Используемые условные знаки и обозначения: приведены на отдельной странице в конце раздела.

Подпись Назаров Д. А. Дата 15 декабря 2023 г.

Место для оттиска печати (при наличии) лица, составившего описание местоположения границ объекта

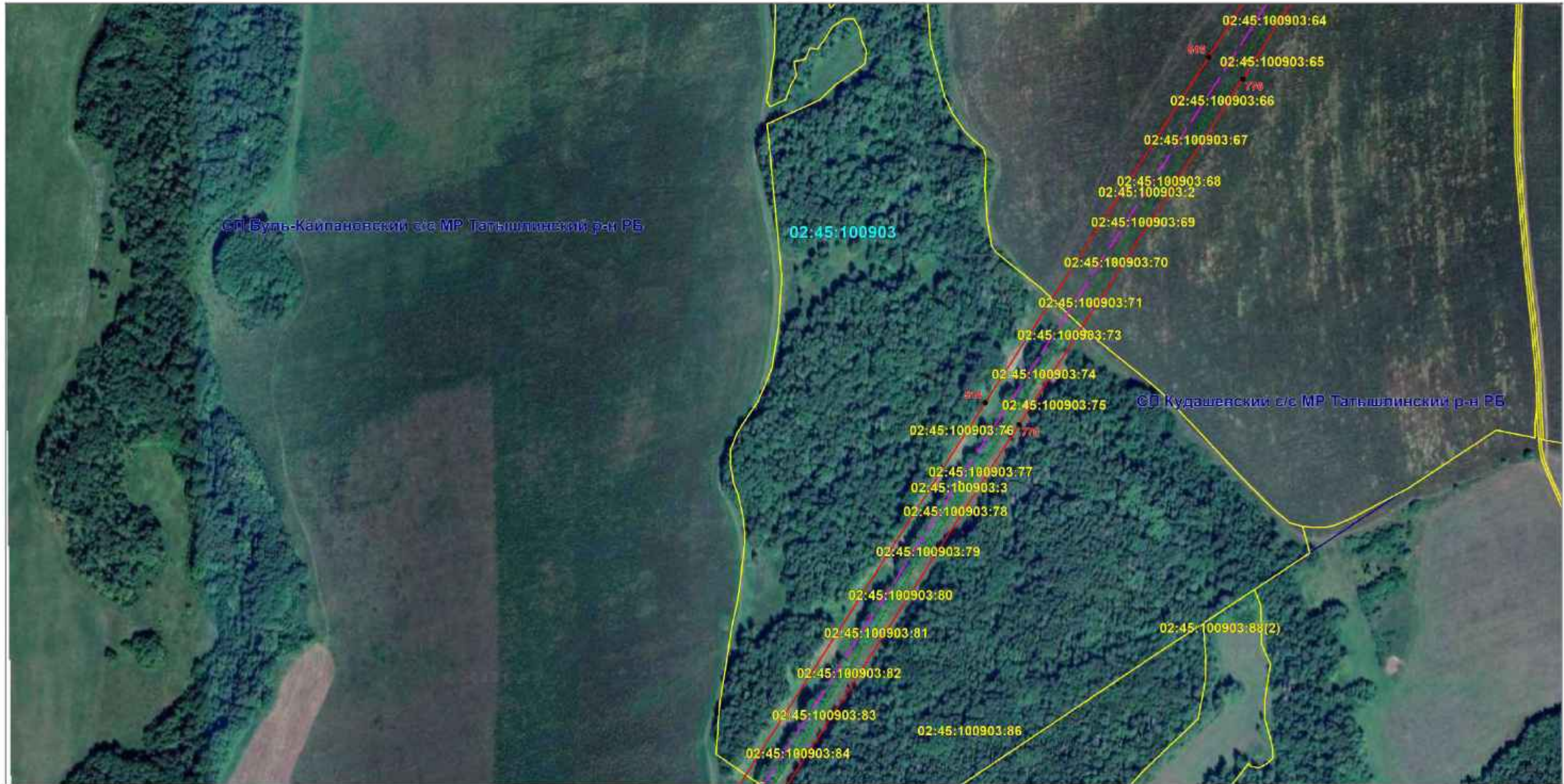


ОПИСАНИЕ МЕСТОПОЛОЖЕНИЯ ГРАНИЦ

Публичный сервитут для использования земель и земельных участков в целях эксплуатации магистрального нефтепровода федерального значения "Магистральный нефтепровод "Чернушка-Калтасы"
Арланское НУ"
(наименование объекта, местоположение границ которого описано)

Схема расположения границ публичного сервитута

Выносной лист №68



Масштаб 1:5000

Используемые условные знаки и обозначения: приведены на отдельной странице в конце раздела.

Подпись *Назаров Д. А.* Дата *15 декабря 2023 г.*

Место для оттиска печати (при наличии) лица, составившего описание местоположения границ объекта



ОПИСАНИЕ МЕСТОПОЛОЖЕНИЯ ГРАНИЦ

Публичный сервитут для использования земель и земельных участков в целях эксплуатации магистрального нефтепровода федерального значения " Магистральный нефтепровод "Чернушка-Калтасы"
Арланское НУ"
(наименование объекта, местоположение границ которого описано)

Схема расположения границ публичного сервитута

Выносной лист №69



Масштаб 1:5000

Используемые условные знаки и обозначения: приведены на отдельной странице в конце раздела.

Подпись *Назаров Д. А.* Дата *15 декабря 2023 г.*

Место для оттиска печати (при наличии) лица, составившего описание местоположения границ объекта



ОПИСАНИЕ МЕСТОПОЛОЖЕНИЯ ГРАНИЦ
 Публичный сервитут для использования земель и земельных участков в целях эксплуатации магистрального нефтепровода федерального значения "Магистральный нефтепровод "Чернушка-Калтасы"
 Арланское НУ"
 (наименование объекта, местоположение границ которого описано)

Схема расположения границ публичного сервитута

Выносной лист №70



Масштаб 1:5000

Используемые условные знаки и обозначения: приведены на отдельной странице в конце раздела.

Подпись *Назаров Д. А.* Дата *15 декабря 2023 г.*

Место для оттиска печати (при наличии) лица, составившего описание местоположения границ объекта



ОПИСАНИЕ МЕСТОПОЛОЖЕНИЯ ГРАНИЦ

Публичный сервитут для использования земель и земельных участков в целях эксплуатации магистрального нефтепровода федерального значения " Магистральный нефтепровод "Чернушка-Калтасы"
Арланское НУ"
(наименование объекта, местоположение границ которого описано)

Схема расположения границ публичного сервитута

Выносной лист №71



Масштаб 1:5000

Используемые условные знаки и обозначения: приведены на отдельной странице в конце раздела.

Подпись *Назаров Д. А.* Дата *15 декабря 2023 г.*

Место для оттиска печати (при наличии) лица, составившего описание местоположения границ объекта



ОПИСАНИЕ МЕСТОПОЛОЖЕНИЯ ГРАНИЦ

Публичный сервитут для использования земель и земельных участков в целях эксплуатации магистрального нефтепровода федерального значения "Магистральный нефтепровод "Чернушка-Калтасы"
Арланское НУ"
(наименование объекта, местоположение границ которого описано)

Схема расположения границ публичного сервитута

Выносной лист №72



Масштаб 1:5000

Используемые условные знаки и обозначения: приведены на отдельной странице в конце раздела.

Подпись *Назаров Д. А.* Дата *15 декабря 2023 г.*

Место для оттиска печати (при наличии) лица, составившего описание местоположения границ объекта

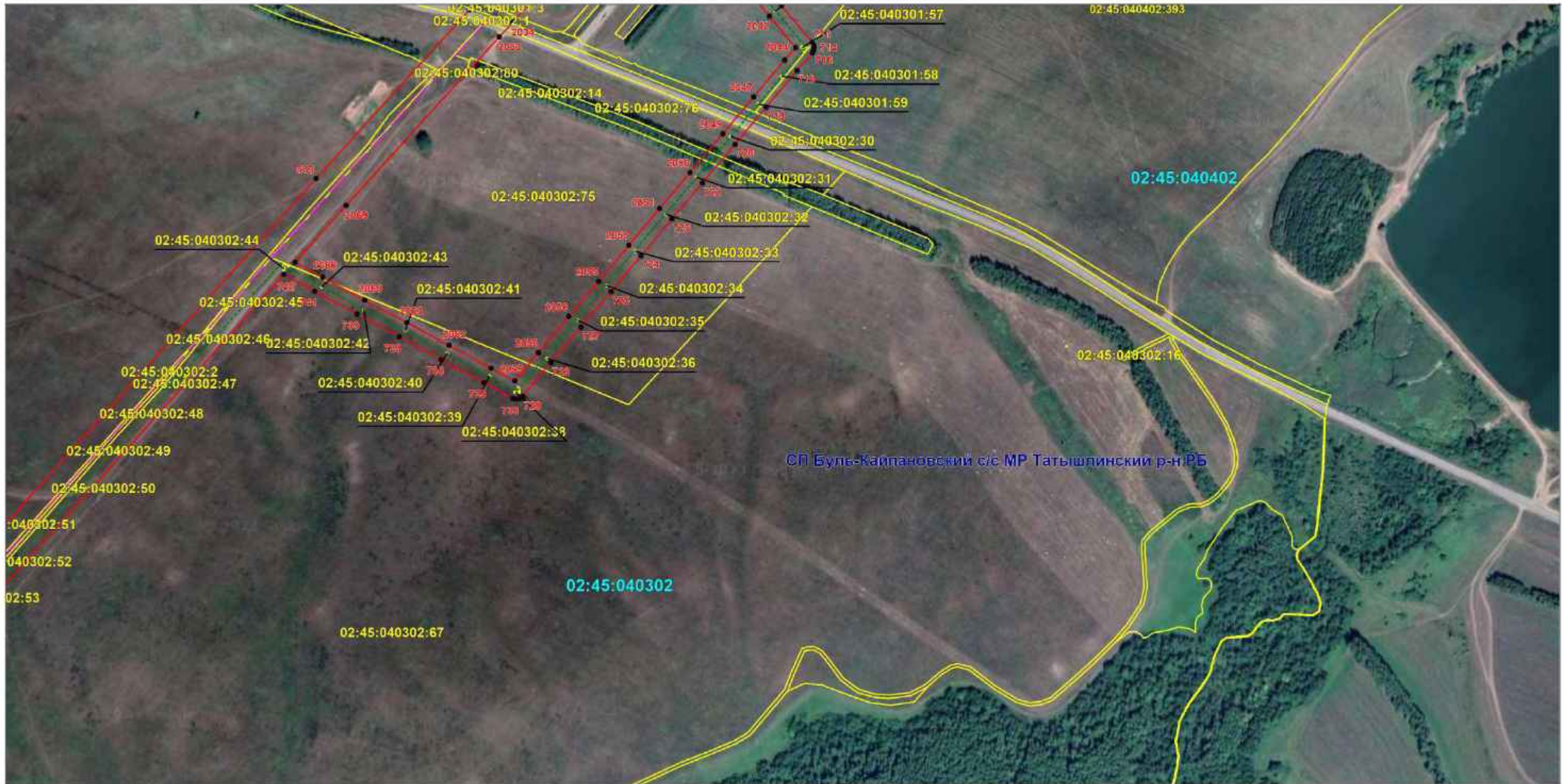


ОПИСАНИЕ МЕСТОПОЛОЖЕНИЯ ГРАНИЦ

Публичный сервитут для использования земель и земельных участков в целях эксплуатации магистрального нефтепровода федерального значения " Магистральный нефтепровод "Чернушка-Калтасы"
Арланское НУ"
(наименование объекта, местоположение границ которого описано)

Схема расположения границ публичного сервитута

Выносной лист №73



Масштаб 1:5000

Используемые условные знаки и обозначения: приведены на отдельной странице в конце раздела.

Подпись *Назаров Д. А.* Дата *15 декабря 2023 г.*

Место для оттиска печати (при наличии) лица, составившего описание местоположения границ объекта

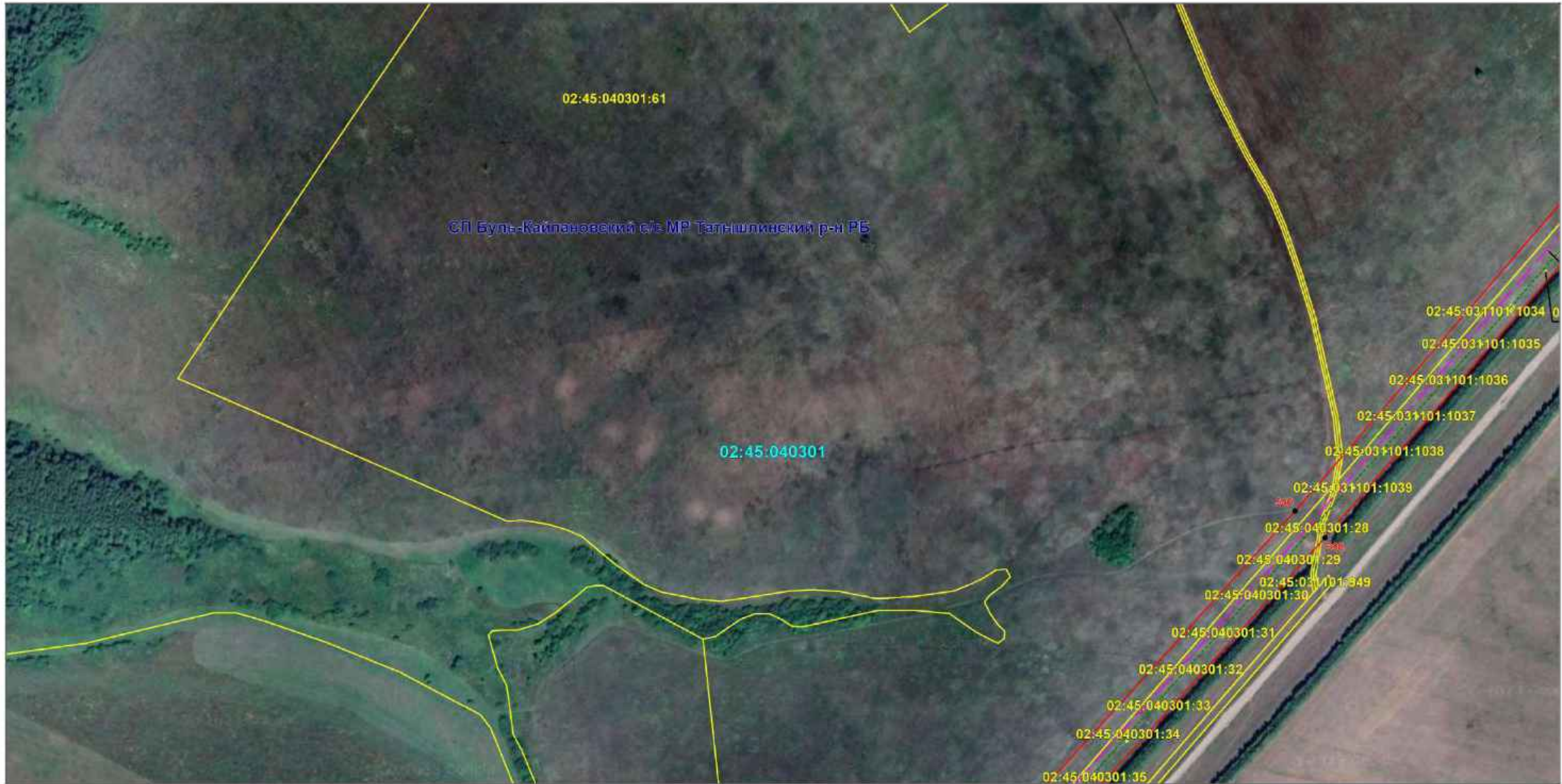


ОПИСАНИЕ МЕСТОПОЛОЖЕНИЯ ГРАНИЦ

Публичный сервитут для использования земель и земельных участков в целях эксплуатации магистрального нефтепровода федерального значения " Магистральный нефтепровод "Чернушка-Калтасы"
Арланское НУ"
(наименование объекта, местоположение границ которого описано)

Схема расположения границ публичного сервитута

Выносной лист №75



Масштаб 1:5000

Используемые условные знаки и обозначения: приведены на отдельной странице в конце раздела.

Подпись *Назаров Д. А.* Дата 15 декабря 2023 г.

Место для оттиска печати (при наличии) лица, составившего описание местоположения границ объекта

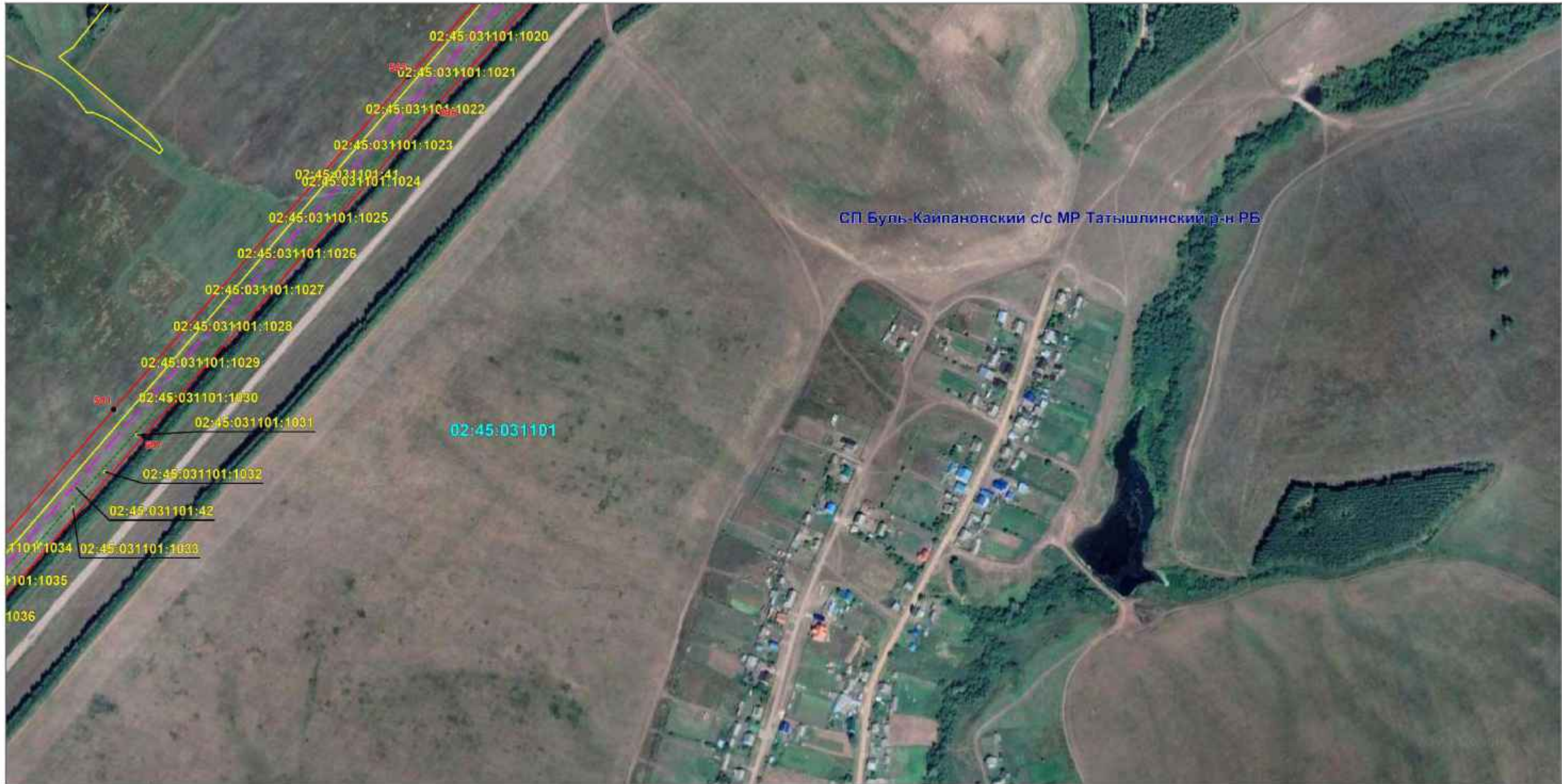


ОПИСАНИЕ МЕСТОПОЛОЖЕНИЯ ГРАНИЦ

Публичный сервитут для использования земель и земельных участков в целях эксплуатации магистрального нефтепровода федерального значения " Магистральный нефтепровод "Чернушка-Калтасы"
Арланское НУ"
(наименование объекта, местоположение границ которого описано)

Схема расположения границ публичного сервитута

Выносной лист №76



Масштаб 1:5000

Используемые условные знаки и обозначения: приведены на отдельной странице в конце раздела.

Подпись *Назаров Д. А.* Дата 15 декабря 2023 г.

Место для оттиска печати (при наличии) лица, составившего описание местоположения границ объекта

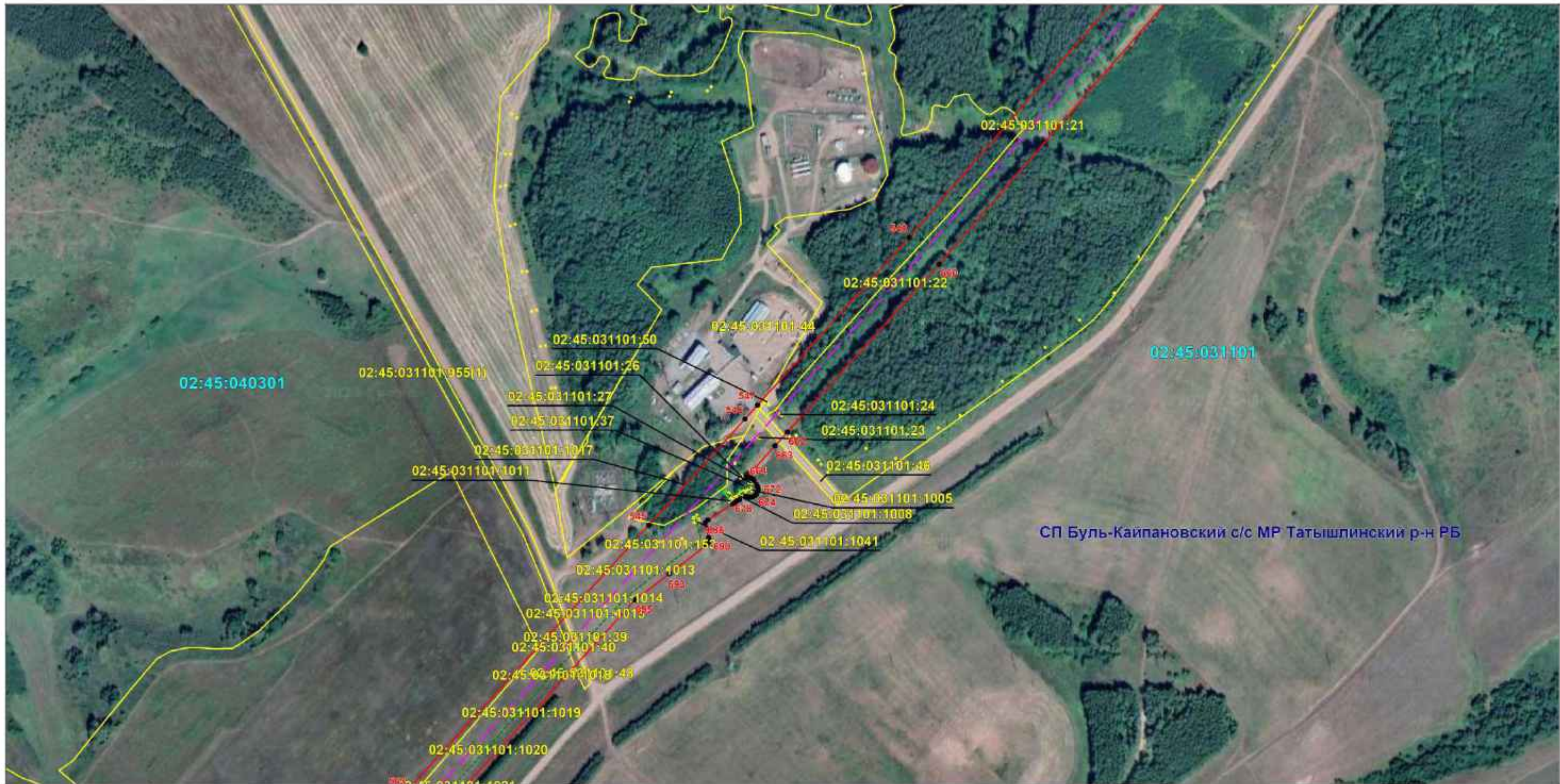


ОПИСАНИЕ МЕСТОПОЛОЖЕНИЯ ГРАНИЦ

Публичный сервитут для использования земель и земельных участков в целях эксплуатации магистрального нефтепровода федерального значения "Магистральный нефтепровод "Чернушка-Калтасы"
 Арланское НУ"
 (наименование объекта, местоположение границ которого описано)

Схема расположения границ публичного сервитута

Выносной лист №77



Масштаб 1:5000

Используемые условные знаки и обозначения: приведены на отдельной странице в конце раздела.

Подпись *Назаров Д. А.* Дата 15 декабря 2023 г.

Место для оттиска печати (при наличии) лица, составившего описание местоположения границ объекта



ОПИСАНИЕ МЕСТОПОЛОЖЕНИЯ ГРАНИЦ

Публичный сервитут для использования земель и земельных участков в целях эксплуатации магистрального нефтепровода федерального значения " Магистральный нефтепровод "Чернушка-Калтасы"
Арланское НУ"
(наименование объекта, местоположение границ которого описано)

Схема расположения границ публичного сервитута

Выносной лист №78



Масштаб 1:5000

Используемые условные знаки и обозначения: приведены на отдельной странице в конце раздела.

Подпись *Назаров Д. А.* Дата *15 декабря 2023 г.*

Место для оттиска печати (при наличии) лица, составившего описание местоположения границ объекта



ОПИСАНИЕ МЕСТОПОЛОЖЕНИЯ ГРАНИЦ

Публичный сервитут для использования земель и земельных участков в целях эксплуатации магистрального нефтепровода федерального значения " Магистральный нефтепровод "Чернушка-Калтасы"
Арланское НУ"
(наименование объекта, местоположение границ которого описано)

Схема расположения границ публичного сервитута

Выносной лист №79



Масштаб 1:5000

Используемые условные знаки и обозначения: приведены на отдельной странице в конце раздела.

Подпись *Назаров Д. А.* Дата *15 декабря 2023 г.*

Место для оттиска печати (при наличии) лица, составившего описание местоположения границ объекта



ОПИСАНИЕ МЕСТОПОЛОЖЕНИЯ ГРАНИЦ

Публичный сервитут для использования земель и земельных участков в целях эксплуатации магистрального нефтепровода федерального значения "Магистральный нефтепровод "Чернушка-Калтасы"
Арланское НУ"
(наименование объекта, местоположение границ которого описано)

Схема расположения границ публичного сервитута

Выносной лист №80



Масштаб 1:5000

Используемые условные знаки и обозначения: приведены на отдельной странице в конце раздела.

Подпись *Назаров Д. А.* Дата *15 декабря 2023 г.*

Место для оттиска печати (при наличии) лица, составившего описание местоположения границ объекта

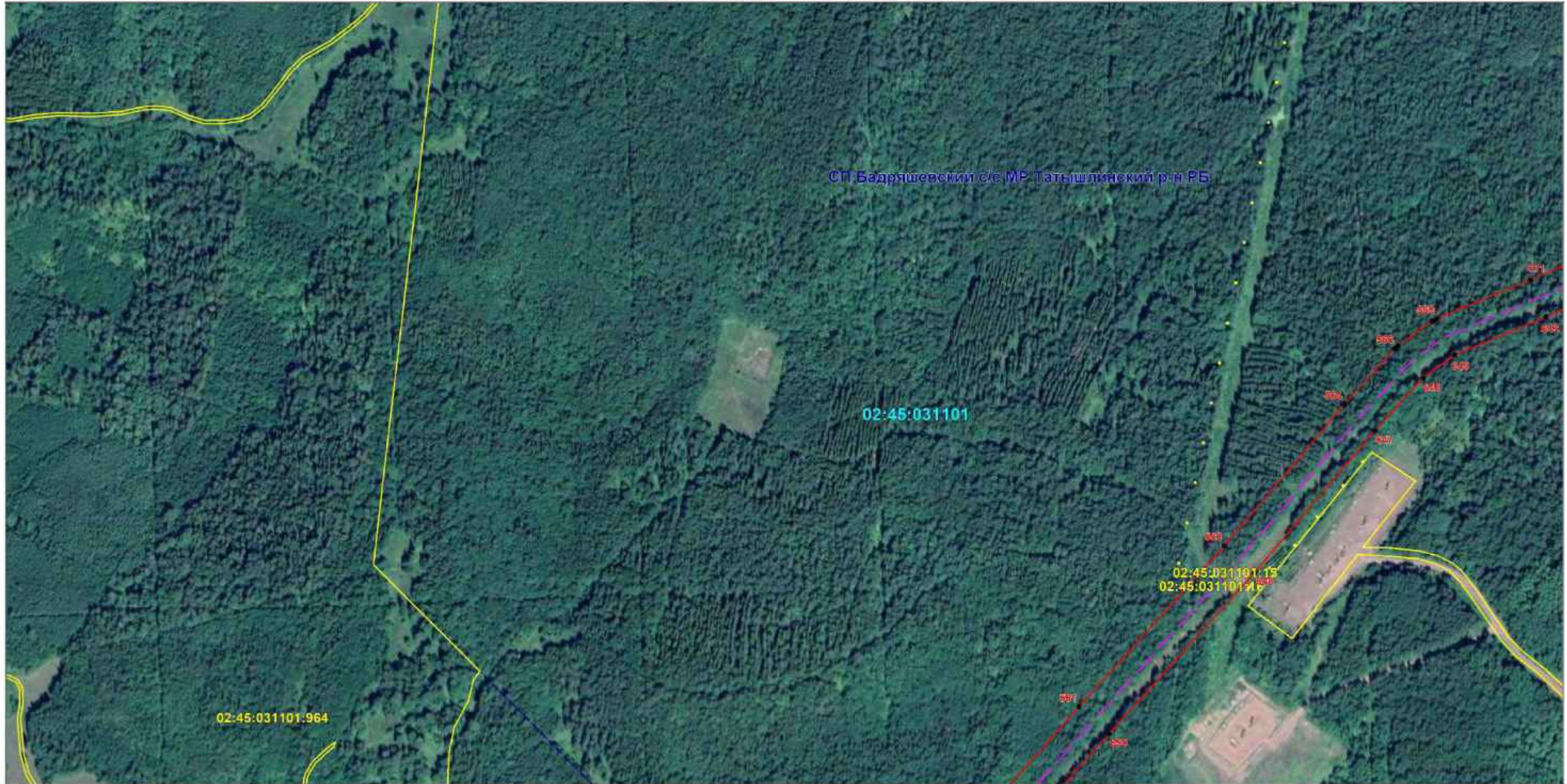


ОПИСАНИЕ МЕСТОПОЛОЖЕНИЯ ГРАНИЦ

Публичный сервитут для использования земель и земельных участков в целях эксплуатации магистрального нефтепровода федерального значения "Магистральный нефтепровод "Чернушка-Калтасы"
Арланское НУ"
(наименование объекта, местоположение границ которого описано)

Схема расположения границ публичного сервитута

Выносной лист №81



Масштаб 1:5000

Используемые условные знаки и обозначения: приведены на отдельной странице в конце раздела.

Подпись *Назаров Д. А.* Дата *15 декабря 2023 г.*

Место для оттиска печати (при наличии) лица, составившего описание местоположения границ объекта



ОПИСАНИЕ МЕСТОПОЛОЖЕНИЯ ГРАНИЦ

Публичный сервитут для использования земель и земельных участков в целях эксплуатации магистрального нефтепровода федерального значения " Магистральный нефтепровод "Чернушка-Калтасы"
Арланское НУ"
(наименование объекта, местоположение границ которого описано)

Схема расположения границ публичного сервитута

Выносной лист №82



Масштаб 1:5000

Используемые условные знаки и обозначения: приведены на отдельной странице в конце раздела.

Подпись *Назаров Д. А.* Дата *15 декабря 2023 г.*

Место для оттиска печати (при наличии) лица, составившего описание местоположения границ объекта



ОПИСАНИЕ МЕСТОПОЛОЖЕНИЯ ГРАНИЦ

Публичный сервитут для использования земель и земельных участков в целях эксплуатации магистрального нефтепровода федерального значения " Магистральный нефтепровод "Чернушка-Калтасы"
Арланское НУ"
(наименование объекта, местоположение границ которого описано)

Схема расположения границ публичного сервитута

Выносной лист №83



Масштаб 1:5000

Используемые условные знаки и обозначения: приведены на отдельной странице в конце раздела.

Подпись *Назаров Д. А.* Дата *15 декабря 2023 г.*

Место для оттиска печати (при наличии) лица, составившего описание местоположения границ объекта

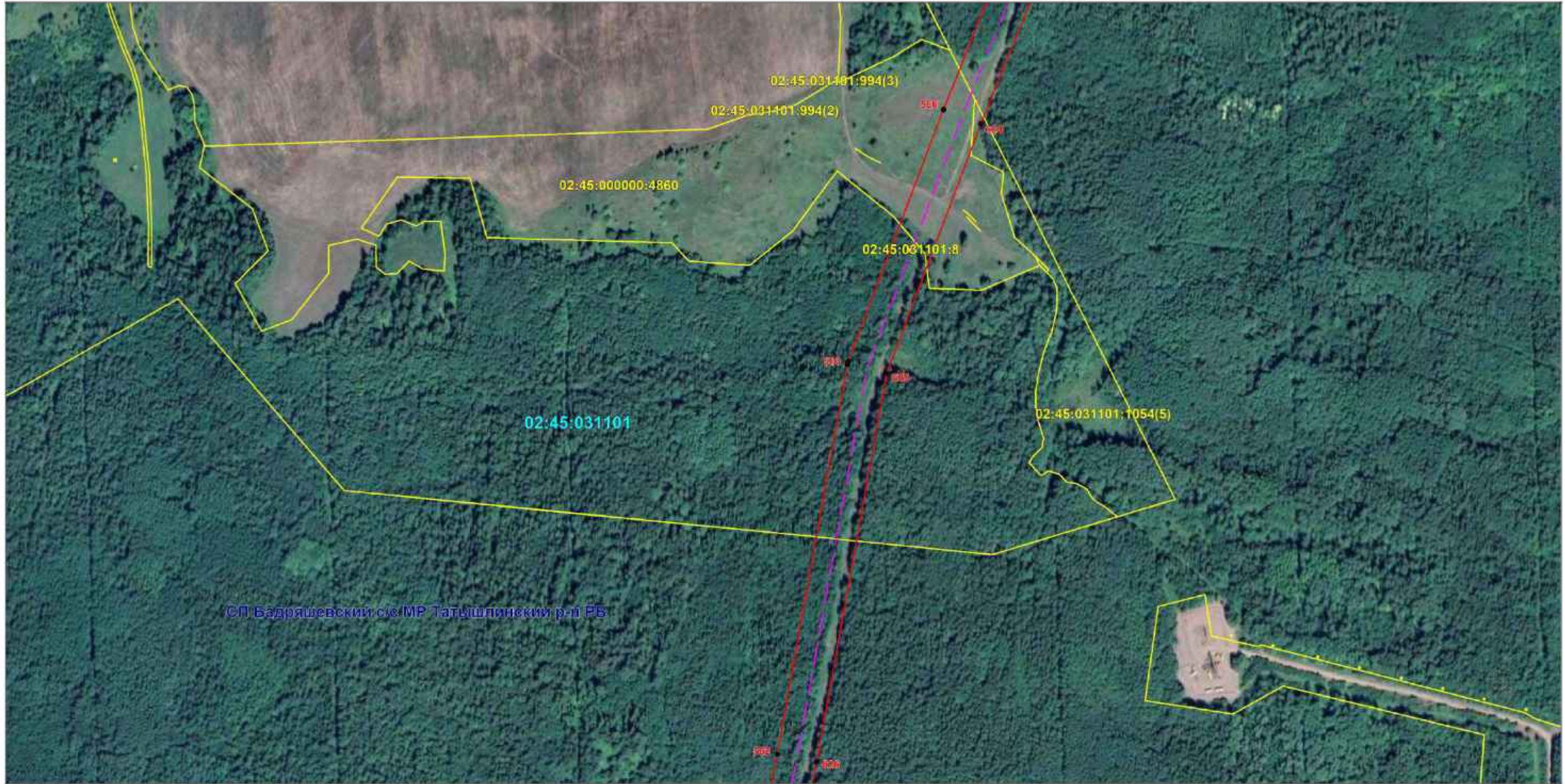


ОПИСАНИЕ МЕСТОПОЛОЖЕНИЯ ГРАНИЦ

Публичный сервитут для использования земель и земельных участков в целях эксплуатации магистрального нефтепровода федерального значения "Магистральный нефтепровод "Чернушка-Калтасы"
Арланское НУ"
(наименование объекта, местоположение границ которого описано)

Схема расположения границ публичного сервитута

Выносной лист №84



Масштаб 1:5000

Используемые условные знаки и обозначения: приведены на отдельной странице в конце раздела.

Подпись *Назаров Д. А.* Дата *15 декабря 2023 г.*

Место для оттиска печати (при наличии) лица, составившего описание местоположения границ объекта

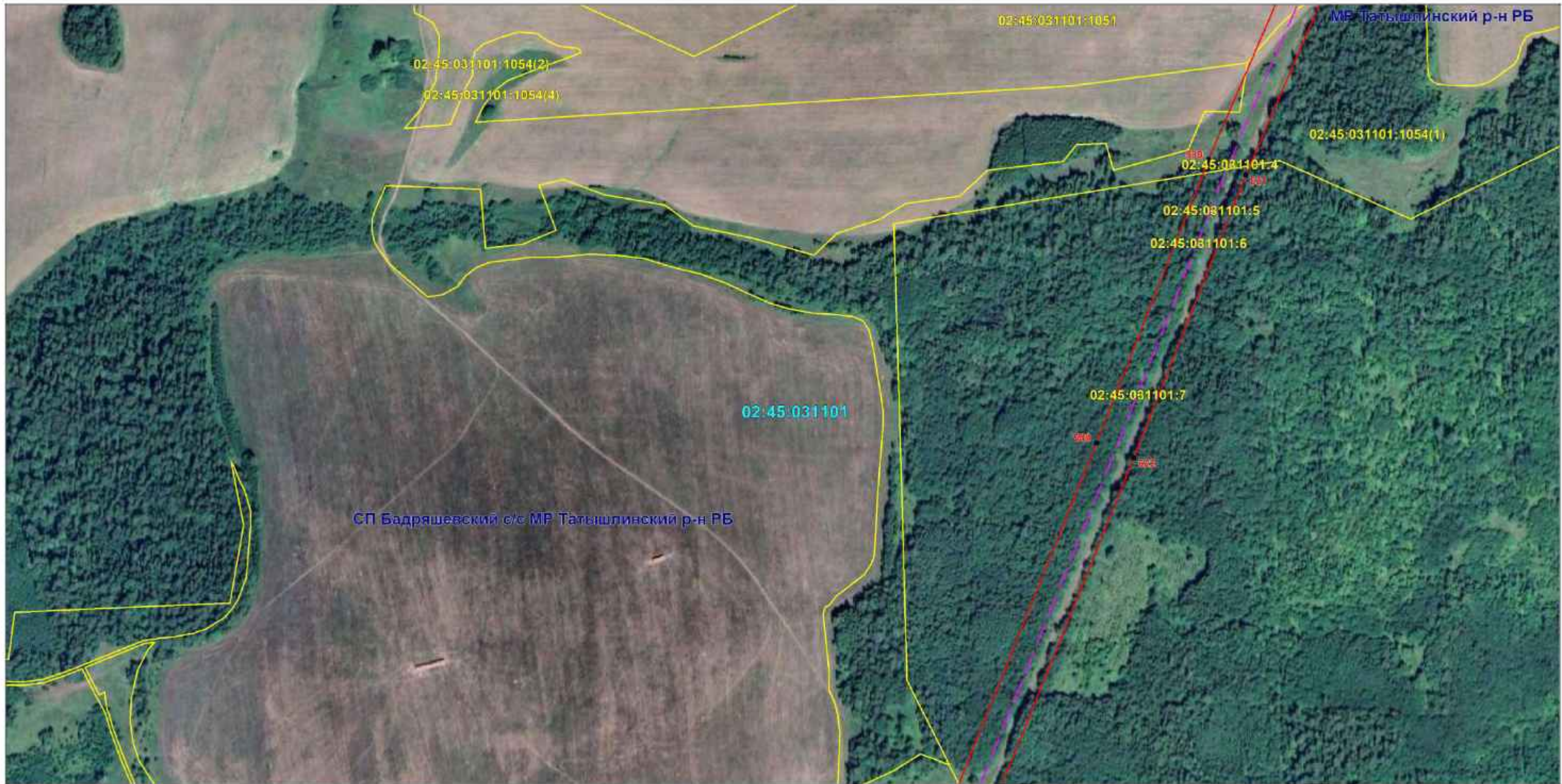


ОПИСАНИЕ МЕСТОПОЛОЖЕНИЯ ГРАНИЦ

Публичный сервитут для использования земель и земельных участков в целях эксплуатации магистрального нефтепровода федерального значения " Магистральный нефтепровод "Чернушка-Калтасы"
Арланское НУ"
(наименование объекта, местоположение границ которого описано)

Схема расположения границ публичного сервитута

Выносной лист №85



Масштаб 1:5000

Используемые условные знаки и обозначения: приведены на отдельной странице в конце раздела.

Подпись *Назаров Д. А.* Дата 15 декабря 2023 г.

Место для оттиска печати (при наличии) лица, составившего описание местоположения границ объекта



ОПИСАНИЕ МЕСТОПОЛОЖЕНИЯ ГРАНИЦ

Публичный сервитут для использования земель и земельных участков в целях эксплуатации магистрального нефтепровода федерального значения " Магистральный нефтепровод "Чернушка-Калтасы"
Арланское НУ"
(наименование объекта, местоположение границ которого описано)

Схема расположения границ публичного сервитута

Выносной лист №86



Масштаб 1:5000

Используемые условные знаки и обозначения: приведены на отдельной странице в конце раздела.

Подпись *Назаров Д. А.* Дата 15 декабря 2023 г.

Место для оттиска печати (при наличии) лица, составившего описание местоположения границ объекта

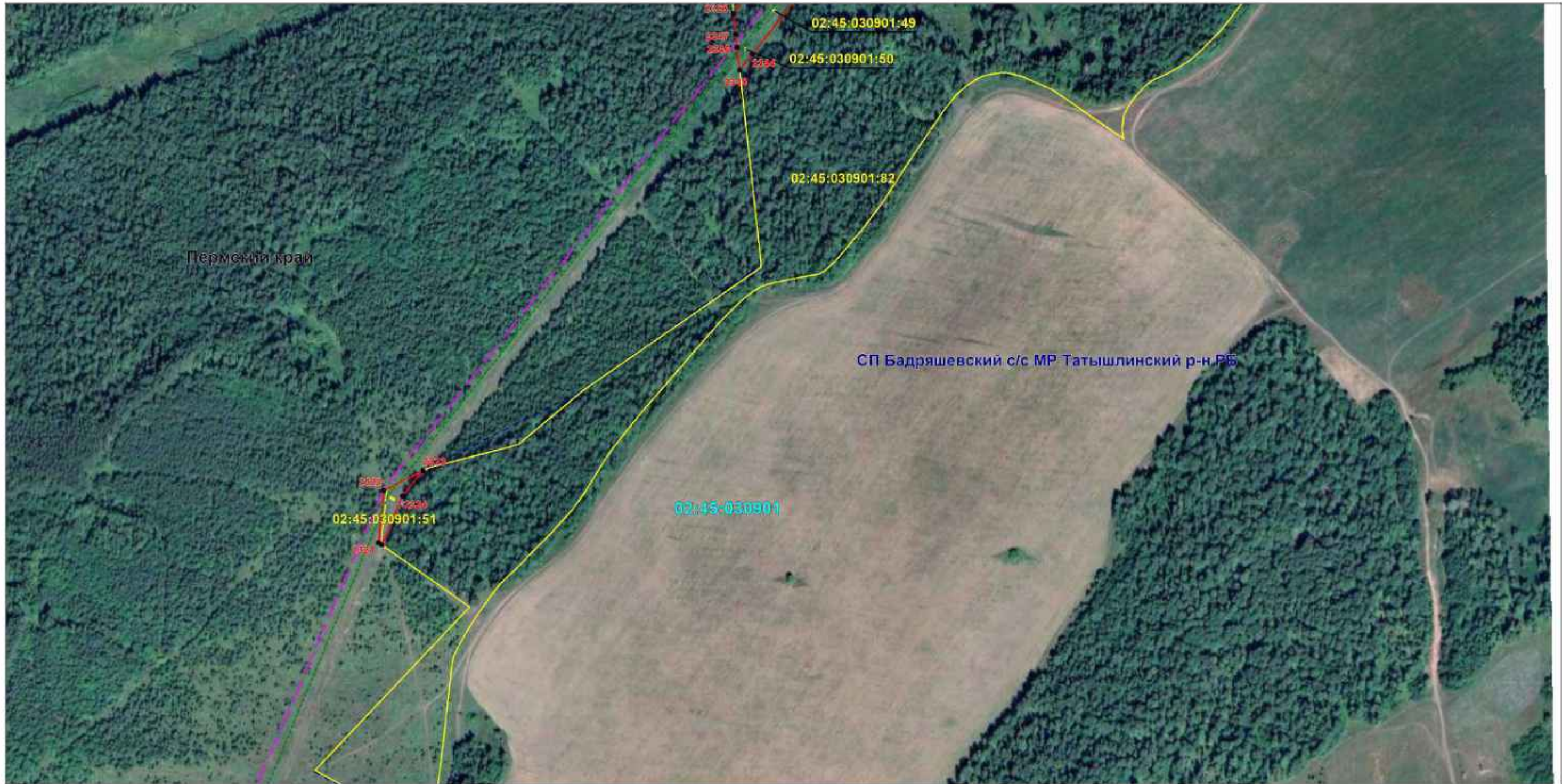


ОПИСАНИЕ МЕСТОПОЛОЖЕНИЯ ГРАНИЦ

Публичный сервитут для использования земель и земельных участков в целях эксплуатации магистрального нефтепровода федерального значения " Магистральный нефтепровод "Чернушка-Калтасы"
Арланское НУ"
(наименование объекта, местоположение границ которого описано)

Схема расположения границ публичного сервитута

Выносной лист №87



Масштаб 1:5000

Используемые условные знаки и обозначения: приведены на отдельной странице в конце раздела.

Подпись *Назаров Д. А.* Дата *15 декабря 2023 г.*

Место для оттиска печати (при наличии) лица, составившего описание местоположения границ объекта



ОПИСАНИЕ МЕСТОПОЛОЖЕНИЯ ГРАНИЦ

Публичный сервитут для использования земель и земельных участков в целях эксплуатации магистрального нефтепровода федерального значения "Магистральный нефтепровод "Чернушка-Калтасы"
Арланское НУ"
(наименование объекта, местоположение границ которого описано)

Схема расположения границ публичного сервитута

Выносной лист №88



Масштаб 1:5000

Используемые условные знаки и обозначения: приведены на отдельной странице в конце раздела.

Подпись *Назаров Д. А.* Дата *15 декабря 2023 г.*

Место для оттиска печати (при наличии) лица, составившего описание местоположения границ объекта













ОПИСАНИЕ МЕСТОПОЛОЖЕНИЯ ГРАНИЦ

Публичный сервитут для использования земель и земельных участков в целях эксплуатации магистрального нефтепровода федерального значения "Магистральный нефтепровод "Чернушка-Калтасы" Арланское НУ"

(наименование объекта, местоположение границ которого описано)

Схема расположения границ публичного сервитута

Используемые условные знаки и обозначения:

-  – проектные границы публичного сервитута;
 -  – местоположение инженерного сооружения «Магистральный нефтепровод "Чернушка-Калтасы" Арланское НУ», относительно которого устанавливается публичный сервитут;
 -  – местоположение высоковольтной линии электропередачи 6кВ, 10 кВ, неотъемленной технологической части инженерного сооружения «Магистральный нефтепровод "Чернушка-Калтасы" Арланское НУ», относительно которого устанавливается публичный сервитут;
 -  – площадные объекты (Камера КПП СОД, Задвижка), неотъемленные технологические части, относящиеся к магистральному нефтепроводу инженерного сооружения «Магистральный нефтепровод "Чернушка-Калтасы" Арланское НУ», относительно которого устанавливается публичный сервитут;
 -  – площадные объекты (УКЗ, ТП), неотъемленные технологические части, относящиеся к высоковольтной линии электропередачи 6кВ, 10 кВ инженерного сооружения «Магистральный нефтепровод "Чернушка-Калтасы" Арланское НУ», относительно которого устанавливается публичный сервитут;
 -  – граница муниципального образования;
 -  – граница населенного пункта;
 -  – граница земельного участка, сведения о котором содержатся в ЕГРН;
 -  – обозначение характерных точек проектных границ публичного сервитута;
 -  – граница кадастрового квартала;
- СП Алексеевский с/с**
МР Уфимский район РБ – наименование муниципального образования;
- 02:10:007001** – номер кадастрового квартала;
- 55:07:0040301:001** – кадастровый номер земельного участка, сведения о котором содержатся в ЕГРН;
- с. Алексеевка** – наименование населенного пункта.