



452822, Ишбулды ауылы, Мәктәп урамы, 27/1
Тел. 8(34760) 37-1-38

452822, село Ижболдино, ул.Школьная, 27/1
Тел. 8(34760) 37-1-38

КАРАР

ПОСТАНОВЛЕНИЕ

« 09 » ноябрь 2016 й.

№ 35

« 09 » ноября 2016 г.

Об утверждении схемы расположения земельного участка

Рассмотрев предоставленные материалы межевого плана по образованию одного земельного участка из состава единого землепользования с кадастровым номером 02:54:000000:123 с измененным земельным участком, руководствуясь статьей 23 Федерального закона от 18.06.2001 № 78-ФЗ «О землеустройстве», постановлением Правительства Российской Федерации от 11.07.2002 № 514 «Об утверждении Положения о согласовании и утверждении землеустроительной документации, создании и ведении государственного фонда данных, полученных в результате проведения землеустройства», Администрация сельского поселения Ижболдинский сельсовет муниципального района Янаульский район Республики Башкортостан постановляет:

1. Утвердить схему расположения земельного участка с условным кадастровым номером 02:54:000000:123:ЗУ1, категория земель – земли сельскохозяйственного назначения.

1.1. Характеристика земельного участка 02:54:000000:123:ЗУ1;

- местоположение – Республика Башкортостан, Янаульский район, СП Ижболдинский сельсовет, западнее от с. Исанбаево;
- площадь – 5090 кв. м.;
- категория земель – земли сельскохозяйственного назначения;
- разрешенное использование – для возделывания сельскохозяйственных культур.

2. Обеспечить доступ к земельному участку с условным кадастровым номером 02:54:000000:123:ЗУ1 обособленным земельным участком с кадастровым номером 02:54:000000:2983 относящегося к единому землепользованию с кадастровым номером 02:54:000000:123.

3. Поставить образованный земельный участок на государственный кадастровый учет в Филиале федерального государственного бюджетного учреждения «Федеральная кадастровая палата Федеральной службы государственной регистрации кадастра и картографии» по Республике Башкортостан.

4. Контроль исполнения настоящего постановления оставляю за собой.

Глава сельского поселения



И.Т. Садридина

И.Т. Садридина

Утверждена
постановлением Администрации сельского поселения Ижболдинский
сельсовет муниципального района Янаульский район Республики
Башкортостан об утверждении схемы расположения земельного участка
(наименование документа об утверждении, включая наименования
органов государственной власти или органов местного самоуправления,
принявших решение об утверждении схемы или подписавших соглашение
о перераспределении земельных участков)
от 09.11.2016 № 35

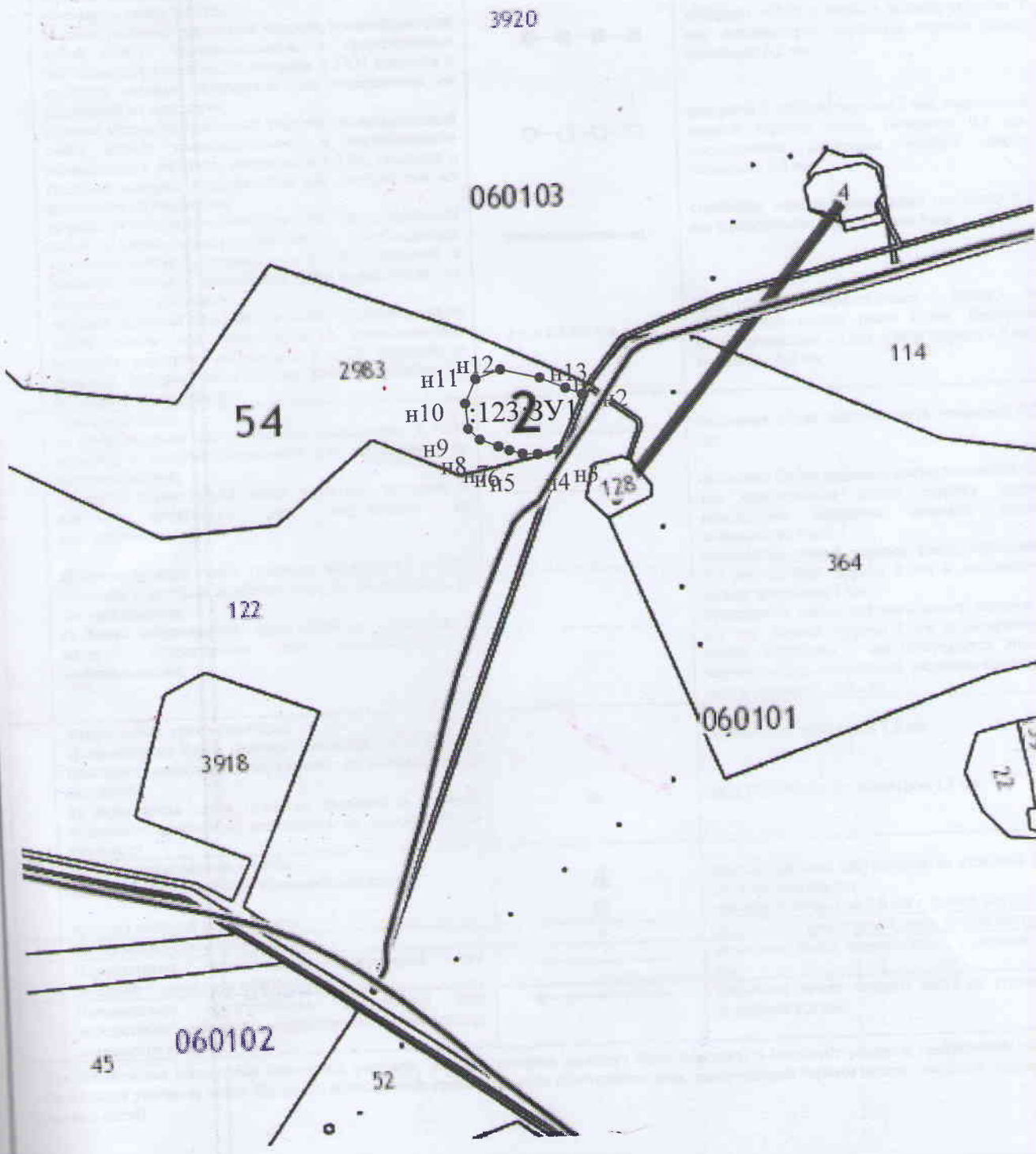
**Схема расположения земельного участка или земельных участков на кадастровом
плане территории**

Система координат: мск-02

Условный номер земельного участка 02:54:000000:123:ЗУ1
Номер кадастрового квартала: 02:54:000000
Кадастровые номера ЗУ, из которых образован участок: 02:54:000000:123
Адрес: Республика Башкортостан, Янаульский район, СП Ижболдинский сельсовет, западнее от
с. Исанбаево
Разрешенное использование участка: для возделывания сельскохозяйственных культур
Согласно Правилам землепользования и застройки сельского поселения Ижболдинский
сельсовет муниципального района Янаульский район Республики Башкортостан"
территориальная зона, в границах которой образуется земельный участок- С1-
сельскохозяйственное назначение









Площадь земельного участка 5090 м²

Обозначение характерных точек границ	Координаты, м	
	X	Y
1	2	3
н1	804451	1306253
н2	804446	1306267
н3	804399	1306245
н4	804396	1306228
н5	804397	1306215
н6	804400	1306204
н7	804403	1306195
н8	804410	1306180
н9	804419	1306170
н10	804440	1306168
н11	804461	1306178
н12	804468	1306199
н13	804460	1306232
н1	804451	1306253



Масштаб 1: 5000

Условные обозначения:

№ п/п	Название условного знака	Изображение	Описание изображения
1	2	3	4
1	Земельный участок, размеры которого могут быть переданы в масштабе разделов графической части		для изображения применяются условные знаки №3, №4
2	<p>Земельный участок, размеры которого не могут быть переданы в масштабе разделов графической части¹:</p> <p>а) земельный участок, имеющиеся в ГКН сведения о границе которого достаточны для определения ее положения на местности;</p> <p>б) земельный участок, имеющиеся в ГКН сведения о границе которого недостаточны для определения ее положения на местности;</p> <p>в) ранее учтенный земельный участок, представляющий собой единое землепользование с преобладанием обособленных участков, имеющиеся в ГКН сведения о границах которых достаточны для определения их положения на местности;</p> <p>г) ранее учтенный земельный участок, представляющий собой единое землепользование с преобладанием обособленных участков, имеющиеся в ГКН сведения о границах которых недостаточны для определения их положения на местности;</p> <p>д) ранее учтенный земельный участок, представляющий собой единое землепользование с преобладанием условных участков, имеющиеся в ГКН сведения о границах которых достаточны для определения их положения на местности;</p> <p>е) ранее учтенный земельный участок, представляющий собой единое землепользование с преобладанием условных участков, имеющиеся в ГКН сведения о границах которых недостаточны для определения их положения на местности</p>		<p>квадрат черного цвета с длиной стороны 3 мм</p> <p>квадрат с длиной стороны 3 мм, очерченный линией черного цвета, толщиной 0,2 мм</p> <p>квадраты черного цвета с длиной стороны 2 мм, соединенные штрихами черного цвета, толщиной 0,2 мм</p> <p>квадраты с длиной стороны 2 мм, очерченные линией черного цвета, толщиной 0,2 мм, соединенные штрихами черного цвета, толщиной 0,2 мм</p> <p>сплошные параллельные линии толщиной 0,2 мм и расстоянием между ними 1 мм</p> <p>пунктирные параллельные линии с расстоянием между ними 1 мм. Интервал между штрихами – 1 мм, длина штриха – 2 мм, толщина – 0,2 мм</p>
3	<p>Часть границы:</p> <p>а) существующая часть границы, имеющиеся в ГКН сведения о которой достаточны для определения ее местоположения;</p> <p>б) вновь образованная часть границы, сведения о которой достаточны для определения ее местоположения;</p> <p>в) существующая часть границы, имеющиеся в ГКН сведения о которой недостаточны для определения ее местоположения;</p> <p>г) вновь образованная часть границы, сведения о которой недостаточны для определения ее местоположения</p>		<p>сплошная линия черного цвета, толщиной 0,2 мм</p> <p>сплошная линия красного цвета, толщиной 0,2 мм (допускается линия черного цвета, выделенная маркером красного цвета, шириной до 3 мм)</p> <p>пунктирная линия черного цвета, толщиной 0,2 мм, длиной штриха 2 мм и интервалом между штрихами 1 мм</p> <p>пунктирная линия красного цвета, толщиной 0,2 мм, длиной штриха 2 мм и интервалом между штрихами 1 мм (допускается линия черного цвета, выделенная маркером красного цвета, шириной до 3 мм)</p>
4	<p>Характерная точка границы:</p> <p>а) характерная точка границы, сведения о которой не позволяют однозначно определить ее положение на местности</p> <p>б) характерная точка границы, сведения о которой позволяют однозначно определить ее положение на местности</p>		<p>окружность диаметром 1,5 мм</p> <p>круг черного цвета диаметром 1,5 мм</p>
5	<p>Пункт геодезической основы:</p> <p>а) пункт государственной геодезической сети</p> <p>б) пункт опорной межевой сети</p>		<p>равносторонний треугольник со стороной 3,0 мм с точкой внутри</p> <p>квадрат со стороной 2,0 мм с точкой внутри</p>
6	Точка съёмочного обоснования		окружность диаметром 1, мм с точкой внутри
7	Направления геодезических построений при создании съёмочного обоснования		сплошная линия черного цвета толщиной 0,5 мм
8	Направления геодезических построений при определении координат характерных точек границ земельного участка		сплошная линия черного цвета со стрелкой толщиной 0,2 мм

¹ Для обозначения образуемых земельных участков, размеры которых не могут быть переданы в масштабе разделов графической части, применяются условные знаки №2 (а, б), выполненные красным цветом (допускается знак, выполненный черным цветом, выделять маркером красного цвета)